




























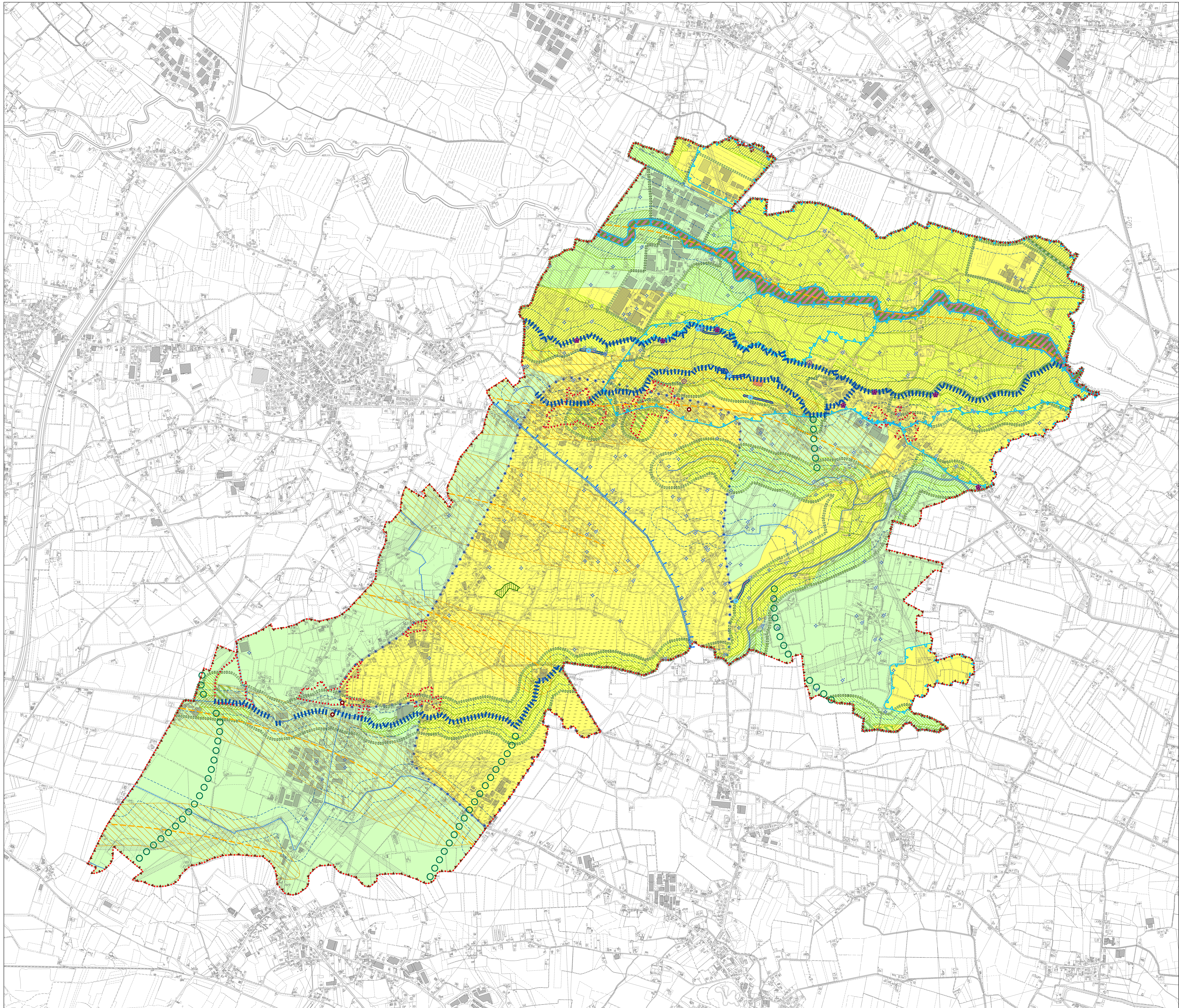
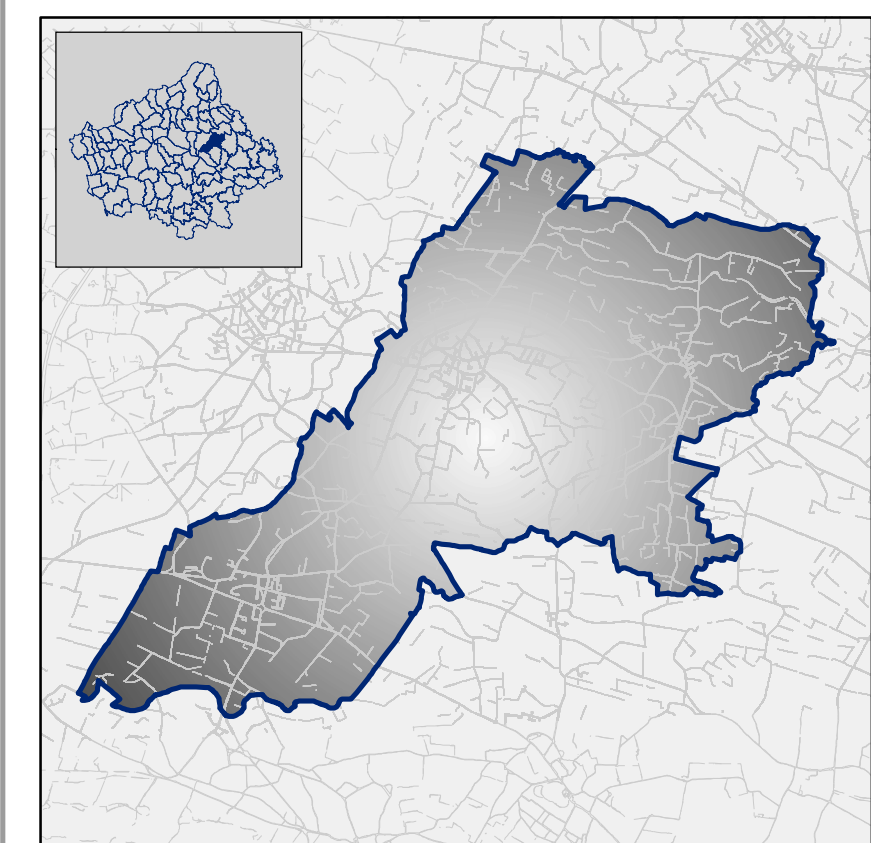


-  Confine comunale [art. 42 - 43]
- Compatibilità geologica: idoneità alla trasformazione edificatoria**
-  Aree idonee
-  Aree idonee a condizione: aree a moderata pericolosità idraulica ed aree a pericolosità idraulica derivante da piene storiche (fonti: PAI Livorno)
-  Aree idonee a condizione (fonti: Comune)
-  Aree idonee a condizione caratterizzata da falda superficiale in condizioni di piena assoluta
-  Aree non idonee
- Aree di dissesto idrogeologico** [art. 44 - 45]
-  Aree esondabili o a ristagno idrico
-  Aree interessate da risorgiva
- Zone di tutela**
-  Zone di tutela ai sensi dell'art. 41 L.R. 11/2004 [art. 46]
- Altre componenti ambientali** [art. 46 - 47]
-  Corsi d'acqua
-  Aree boschive o destinate a rimboscimento
-  Aree di interesse storico, ambientale e artistico
-  Aree per il rispetto dell'ambiente naturale, della flora e della fauna [art. 47]
-  Megafan - Aree per il rispetto della geomorfologia
- Rete ecologica - Siti di Importanza Comunitaria**
-  Rete ecologica - Area nucleo - SIC - IT 3240029 [art. 47 - 64 - 65]
-  Rete ecologica - Corridoio ecologico principale [art. 67]
-  Rete ecologica - Area cuscinetto di connessione naturalistica (buffer zone) [art. 66]
-  Corridoio ecologico principale ripariale (blueway) [art. 67]
-  Corridoio ecologico secondari (PAT) [art. 68]
-  Rete ecologica - Isole ad elevata naturalità (stepping stones) [art. 69]
-  Gasdotti - Elettrodotti
-  Aree particolarmente vulnerabili da nitrati di origine agricola
Comune vulnerabile D.C.R. n. 62 del 2006 [art. 44 - 45 - 46]
- Idrogeologia**
-  Sorgenti, fontani, risorgive
-  Pozzi artesiani
-  Pozzi freatici
-  Limite superiore della linea delle risorgive
- Fragilità di natura archeologica e culturale** [art. 40]
-  Reperti di età romana
-  Archeologia industriale - Molini di Vazzola e Vianaf
Molino Saroni, Molino Vassini, Molino di Sopra,
Molino di Mezza, Molino di Sotto, Molino Sappi-Tommasini, altri molini
-  Archeologia industriale - Molini di Vazzola e Vianaf
da accertare



Elaborato integrato con le Osservazioni accolte con Delibera C.C. n.37 del 22.11.2017 e con il Patente del Distretto delle Alpi Orientali del 20.06.2017, prot.19564/2018



Sindaco
 Dr. Piero Cossato
 S. Servizio
 Area Attività del territorio
 Responsabile del Servizio
 Urbanistica
 Gruppo di lavoro multidisciplinare
 Urbanistica - pianificazione
 e organizzazione - G. Ciavatta
 prof. arch. Massimo Mariani
 prof. arch. Massimo Mariani
 ing. Elena De Tora
 arch. Valeria Vago
 Sistema agricolo
 dott. agr. Luciano Bertoni
 Difesa del suolo
 compatibilità geologica
 dott. geol. Jacopo De Rosa
 Compatibilità climatica
 ing. Giuseppe Ballo
 Sistema ambientale -
 paesaggio rurale
 relazione ambientale -
 prof. arch. Massimo Mariani
 prof. arch. Massimo Mariani