
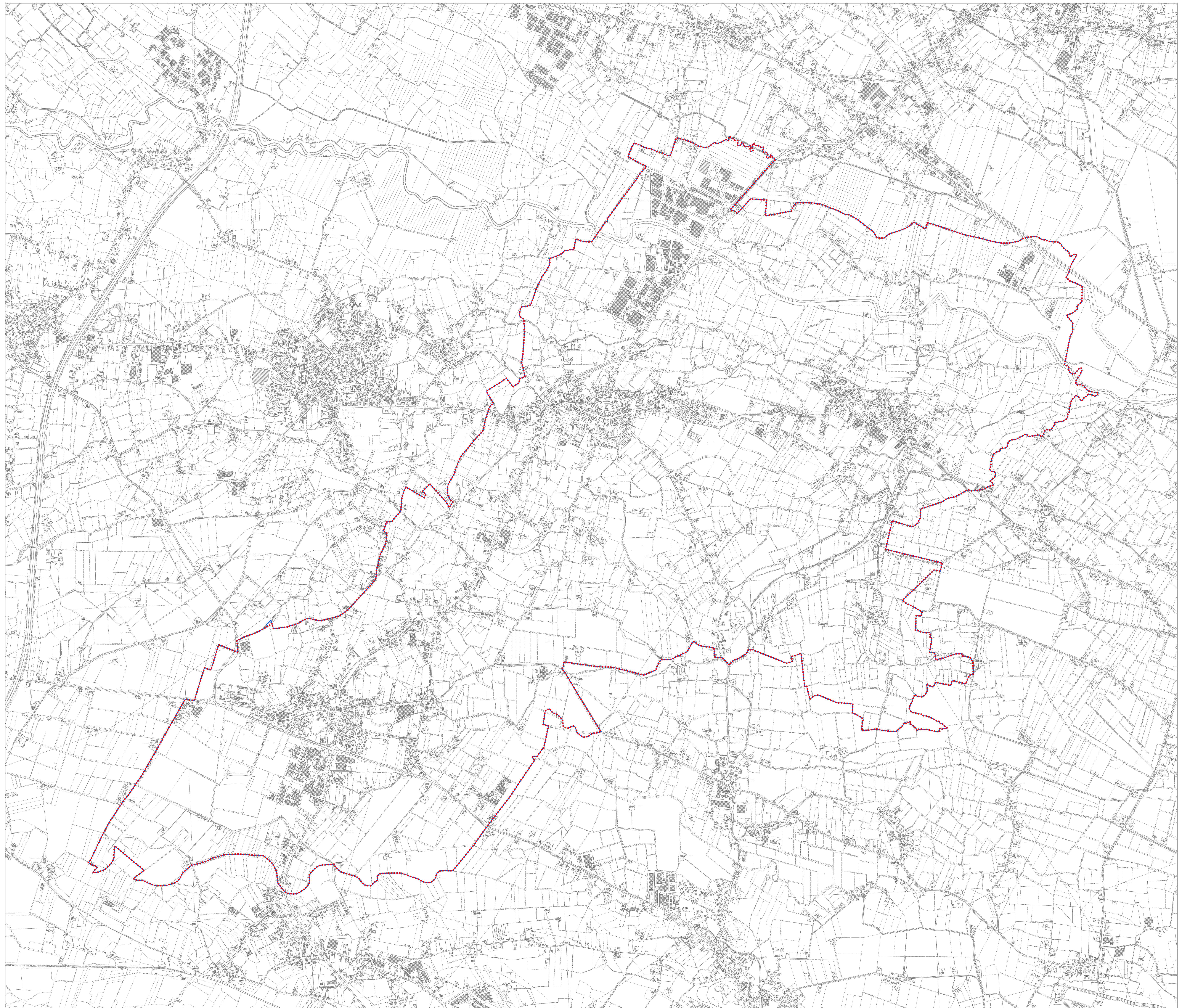



Elaborato  
**A.02**  
1:10.000

### Aggiornamento confine comunale



Confine comunale aggiornato  
Confine comunale - c0104071\_ComuniAcc (fonte QC Regione Veneto)



 **COMUNE DI VAZZOLA**  
Provincia di Treviso

**P.A.T.**

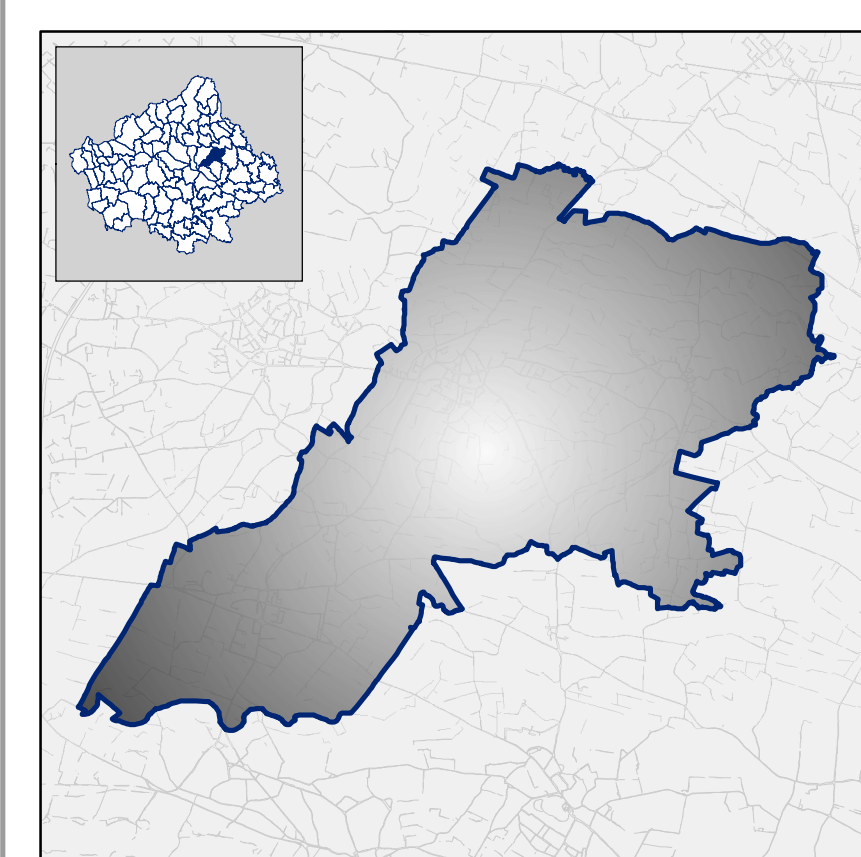
Elaborato

**A 02**

Scala

1:10.000

### Aggiornamento confine comunale



**PAT**  
COMUNE di  
**Vazzola**

Sindaco  
Dott. Paolo Cossato  
S. Servizio  
Area Attività del territorio  
Responsabile del servizio  
Dott. Francesco Basso  
Gruppo di lavoro multidisciplinare  
Urbanistica - pianificazione  
territoriale - G. Di Giacomo  
Dott. Marco Manca  
Dott. Claudio Cossato  
Ing. Elena De Toni  
Arch. Valeria Vago  
Sistema agricolo  
Dott. Ing. Luciano Bertoni  
Ufficio del ruolo  
catastrale geografico  
Dott. Geo. Jacopo De Rosa  
Competenza tecnica  
Dott. Ing. Luciano Bertoni  
Sistema ambientale  
pianificazione urbanistica  
relazione ambientale  
Dott. Arch. Massimo Manca  
Dott. Stefano Basso

Gennaio 2017