Elaborato

Scala 1:10.000

V.Inc.A. - Habitat

Confini comunali

Confine P.A.T.I.

Individuazione degli Ambiti Territoriali Omogenei - A.T.O.

ATO [art. 48]

Azioni strategiche

Urbanizzazione consolidata - residenza [art. 51]

Urbanizzazione consolidata - produttivo [art. 51]

Edificazione diffusa [art. 52]

Limiti fisici alla nuova edificazione [art. 53]

Linee preferenziali di sviluppo insediativo - produttivo [art. 54]

Grande struttura di vendita ampliabile (PTCP) [art. 49]

Infrastrutture di collegamento

Infrastruttura principale programmata - nuova connessione [art. 56]

Infrastruttura secondaria programmata - nuova connessione [art. 56]

Infrastruttura secondaria programmata - da potenziare [art. 56]

Infrastruttura secondaria - da riqualificare [art. 56]

Rotatoria in programmazione [art. 56]

Sottopasso in programmazione

Casello autostradale in programmazione

Fermata ferroviaria di progetto

Viaabilità di interesse territoriale — Infrastrutture di maggior rilevanza [art. 56]

A27 — Infrastrutture di maggior rilevanza - Autostrada A27 [art. 56]

Ferrovia — Infrastrutture di maggior rilevanza - Ferrovia Venezia-Udine [art. 56]

Mobilità lenta - percorso ciclo-pedonale [art. 56]

Valori e tutele culturali

Ambiti territoriali cui attribuire i corrispondenti obiettivi di tutela, riqualificazione e valorizzazione [art. 57]
- a - La Marette
- b - Cimetero
- c - Quero della Lovandina
- d - Luogo della Grande Guerra

Ambiti per la formazione dei parchi e delle riserve naturali, di interesse comunale

Centro storico [art. 62]

Ville individuate nella pubblicazione dell'Istituto Regionale per le Ville Venete [art. 58]

Vincolo monumentale ex D.Lgs. 42/2004 [art. 59]

Pertinenze scoperte da tutelare [art. 60]

Contesti figurativi dei complessi monumentali [art. 61]

Siti a rischio archeologico [art. 15]

Strade romane [art. 23]

Fascia di tutela idraulica

Singolarità ambientali [art. 39]
- 1 - Celtis Australis
- 2 - Platanus
- 3 - Ricinus
- 4 - Sophora Japonica
- 5 - Olmo della musica
- 6 - Albero via Mure

Bellussera alberata [art. 41]

Spianata della musica [art. 39]

Valori e tutele naturali - Rete ecologica locale **[art. 64]**

Rete ecologica - Area nucleo (core area) [art. 65]

Rete ecologica - Corridoio ecologico principale [art. 67]

Rete ecologica - Area di connessione naturalistica interna ed esterna (buffer zone) [art. 66]

Rete ecologica - Isole ad elevata naturalità (Stepping stone) [art. 69]

Corridoi secondari di progetto [art. 68]

Barriere infrastrutturali [art. 70]

Recepimento disposti PTCP Provincia TV

Aree produttive non ampliabili - area con superficie > 50.000 mq [art. 48]

Aree produttive non ampliabili - area con superficie < 50.000 mq [art. 48]

Produttiva ampliabile [art. 49]

PATI DELL'AGRO CONEGLIANESE SUD-ORIENTALE
Provincia di Treviso

P.A.T.I.

Elaborato

Scala 1:10.000

V.Inc.A.
Habitat

Approvato ed adeguato al voto della Conferenza dei Servizi del 27/05/2015

Comune di Santa Lucia di Piave — Comune di Mareno di Piave — Comune di Vazzola

PATI dell'Agro Coneglianese sud-orientale

Gruppo di lavoro multidisciplinare

Coordinamento - urbanistica - sistema storico-culturale - coordinamento VAS
Prof. Arch. Marcello Manni

Urbanistica - quadro conoscitivo - concertazione
Arch. Giancarlo Dinello
Arch. Luca Dinello
Ing. Elena De Toni

Sistema ambientale - paesaggio rurale
Dott. Stefano Salvati
Dott. Giuliano Bertoni

Difesa del suolo - idrogeologia - idraulica
Dott. Geol. Jacopo De Rosa
Ing. Giuseppe Baldo

Novembre 2011

VIABILITA' DI INTERESSE TERRITORIALE

- Confini comunali
- centri/abitati
- Autostrada
- Strada statale
- Strada regionale
- Strada provinciale
- Ferrovia
- Viabilità di interesse territoriale

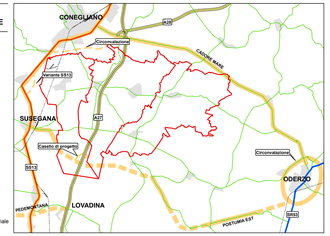

HABITAT (IT3240023 - IT3240029 - IT3240030)

3260 - Fiumi delle pianure e montani con vegetazione del Ranunculion fluitantis e Callitricho-Batrachion

3240 - Fiumi alpini con vegetazione riparia legnosa a Salix elaeagnos

3270 - Fiumi con argini melmosi con vegetazione del Chenopodion rubri p.p e Bidention p.p.

6210 - Formazioni erbose secche seminaturali e facies coperte da cespugli su substrato calcareo (Festuco-Brometalia)

Rete natura 2000

Sitti di Importanza Comunitaria

Zone di Protezione Speciale
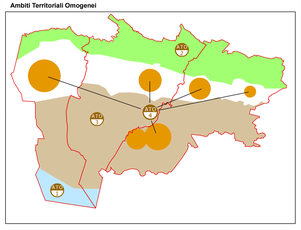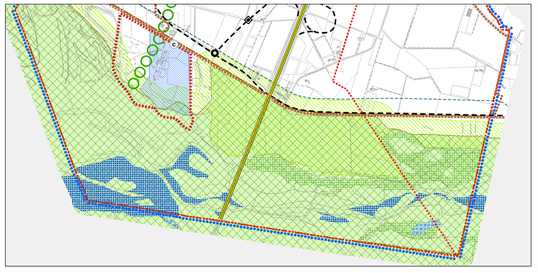
Ambiti Territoriali Omogenei