

PATI DELL'AGRO CONEGLIANESE SUD-ORIENTALE
Provincia di Treviso

P.A.T.I.

Elaborato



Scala

1:10.000

Verifica coerenza PTCP

Approvato dalla Conferenza dei Servizi del 27/05/2015



PATI dell'Agro
Coneglianese
sud-orientale

Gruppo di lavoro multidisciplinare

Coordinamento - urbanistica -
sistema storico-culturale -
coordinamento VAS

Prof. Arch. Marcello Mamoli

Urbanistica - quadro conoscitivo -
concertazione

Arch. Giancarlo Ghinello
Arch. Lino De Battisti
Ing. Elena De Toni

Sistema ambientale -
paesaggio rurale

Dott. Stefano Salviati
Dott. Giuliano Bertoni

Difesa del suolo - idrogeologia -
idraulica

Dott. Geol. Jacopo De Rossi
Ing. Giuseppe Baldo



Comune di
Santa Lucia di Piave



Comune di
Mareno di Piave



Comune di
Vazzola

Novembre 2011





Carta dei vincoli e della pianificazione territoriale

Temi:
Aree soggette a tutela


TAVOLA	TEMI	SETTORE	SCALA	DATA
1	1	A	1: 50.000	Giugno 2008


Legenda

 Confine provinciale


 Confini comunali


Aree di notevole interesse pubblico (D.Lgs 42/04 art. 136 - ex legge 1497/39)


 Aree di notevole interesse pubblico


 Aree di notevole interesse pubblico - bellezze individue


Aree tutelate per legge (D.Lgs 42/04 art. 142 - ex legge 1497/39)


 Territori contermini ai laghi compresi in una fascia della profondità di 300 metri dalla linea di battigia, anche per territori elevati sui laghi


 Le montagne per la parte eccedente 1.600 metri sul livello del mare per la catena alpina


 Parco o riserva nazionale o regionale (areale)


 Parco o riserva nazionale o regionale (puntuale)


 Parco Regionale del fiume Sile


 Riserva naturale integrale regionale "Piaie Longhe-Millifret"

 Riserva naturale statale "Campo di mezzo Pian Parrocchia"


 Riserva naturale ipogea statale "Bus della Genziana"


 Territori coperti da foreste e da boschi, ancorchè percorsi o danneggiati dal fuoco, e quelli sottoposti a vincolo di rimboscimento, come definiti dall'articolo 2, commi 2 e 6, del decreto legislativo 18 maggio 2001, n. 227


 Zone umide incluse nell'elenco previsto dal DPR 13/03/1976 n.448

 Fiumi, torrenti, corsi d'acqua iscritti negli elenchi previsti dal testo unico delle disposizioni di legge sulle acque ed impianti elettrici, approvato con regio decreto 11 dicembre 1933, n.1775


Zone di interesse archeologico (D.Lgs 42/04 artt. 10 e 142 - ex legge 1497/39)

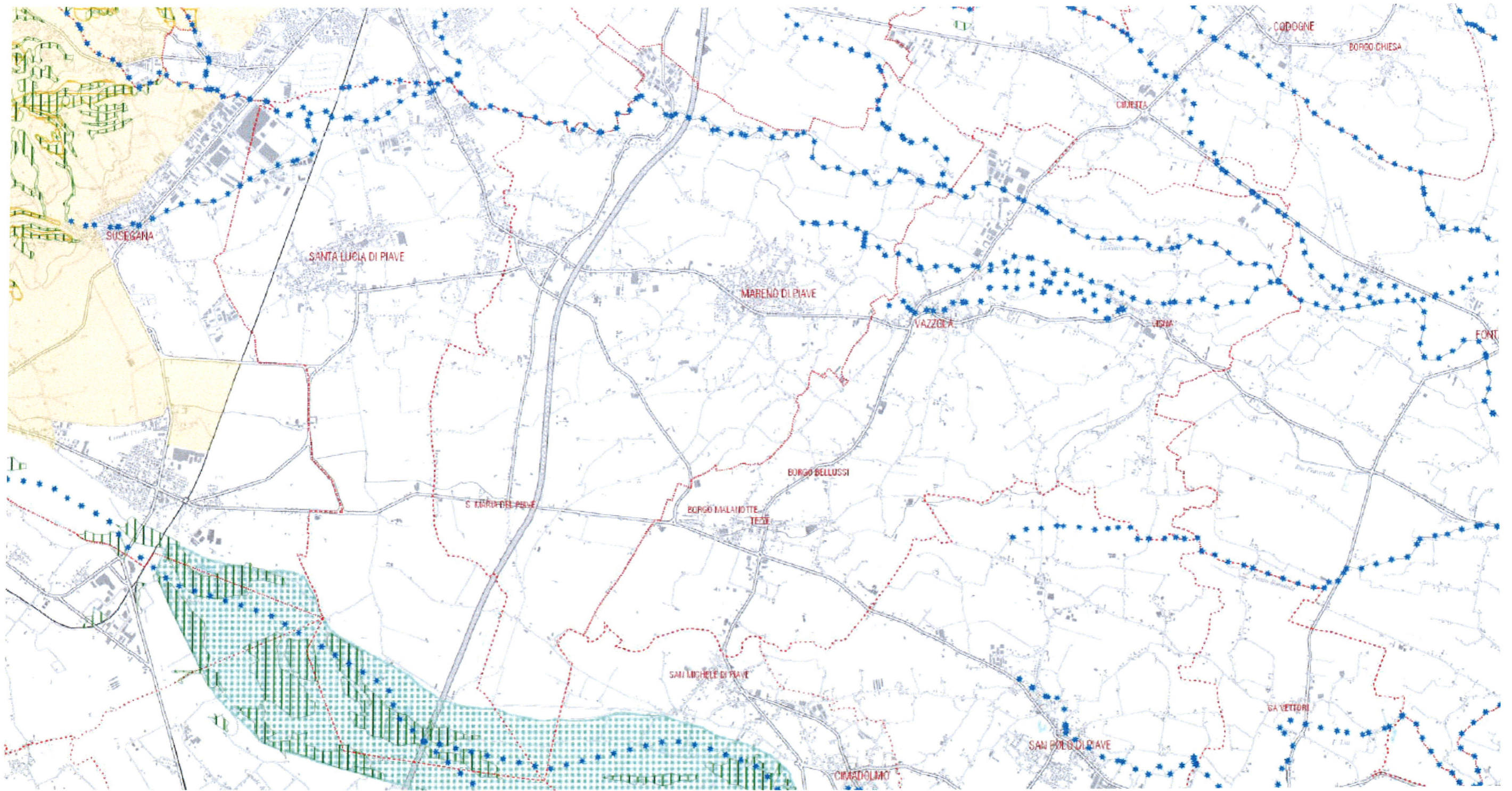
 Codice siti con vincolo (vedi elenco in app. 20 dell'all. "M")

 Localizzazione siti con vincolo (lineare)

 Localizzazione siti con vincolo (puntuale)

Vincolo idrogeologico

 Aree soggette a vincolo idrogeologico di cui al R.D. 3267/1923







Carta dei vincoli e della pianificazione territoriale

Temi:
Pianificazione di livello superiore


TAVOLA	TEMI	SETTORE	SCALA	DATA
1	2	A	1: 50.000	Giugno 2008


Legenda


 Confine provinciale


 Confini comunali


Pianificazione di livello superiore


 Perimetro Piani di Area approvati e/o adottati


 Ambiti per l'istituzione di riserve archeologiche di interesse regionale (art. 27 NdA PTRC)


 La Motta


 Ambiti per l'istituzione di parchi e riserve naturali regionali (art. 33 NdA PTRC)


 Bosco del Cansiglio


 Aree di tutela paesaggistica di interesse regionale e competenza provinciale (art. 34 NdA PTRC)


 Monte Cesen


 Monte Faverghera


 Medio Corso del Piave

 Ambito Fluviale del Livenza


 Aree di tutela paesaggistica di interesse regionale soggette a competenza degli enti locali (art. 35 NdA PTRC)

 Palù del Quartier del Piave


 Bosco di Cavalier

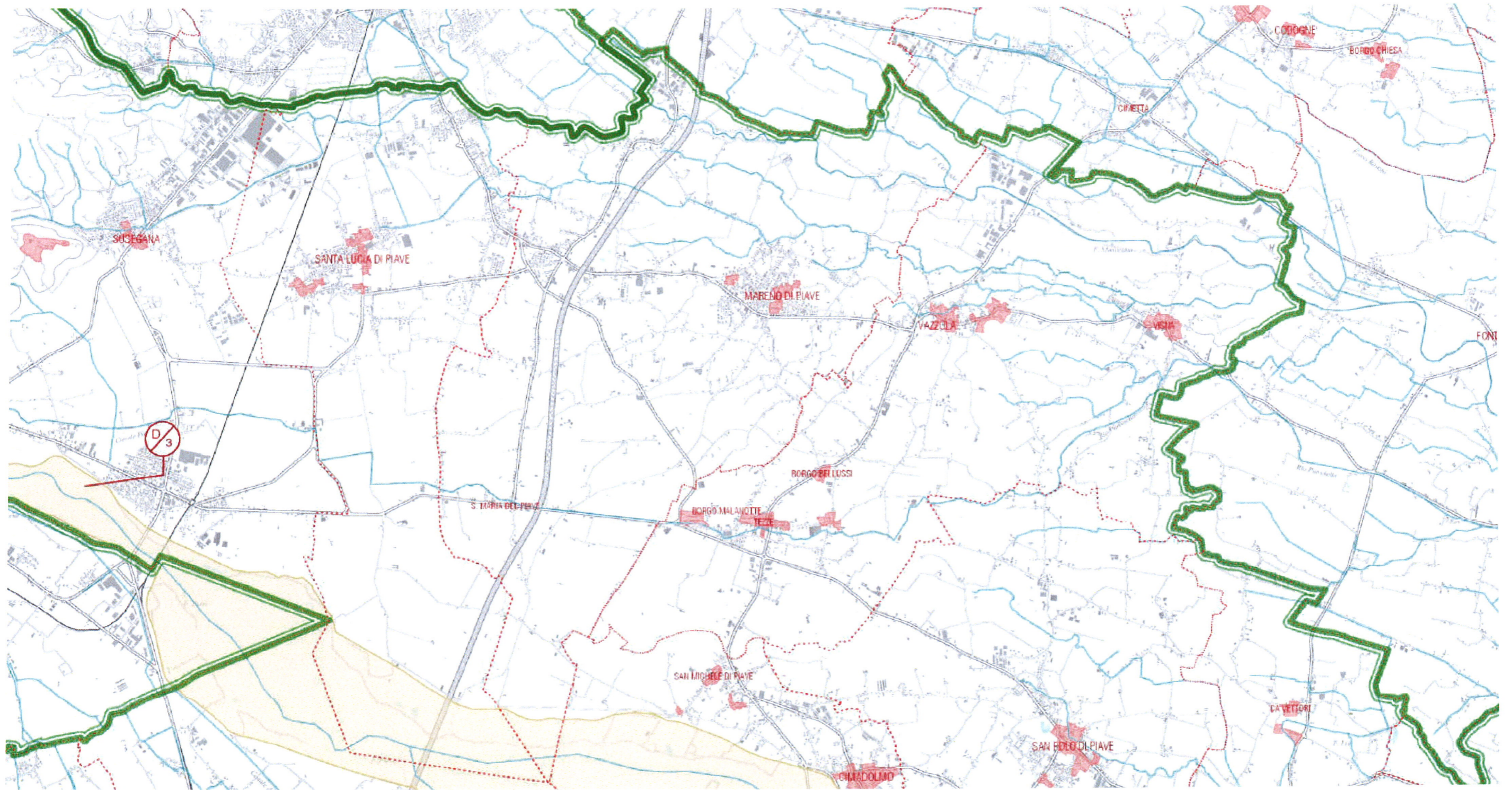
 Bosco di Cessalto

Centri storici (art. 24 NdA PTRC)

 Centri Storici

Strade romane (art. 28 NdA PTRC)

 Strade romane







Carta dei vincoli e della pianificazione territoriale

Temi:
Aree naturalistiche protette


TAVOLA	TEMI	SETTORE	SCALA	DATA
1	3	A	1: 50.000	Giugno 2008


Legenda

 Confine provinciale


 Confini comunali


Rete Natura 2000


 Siti di Interesse Comunitario (SIC) - Direttiva Habitat 92/43/CE


 Zone di Protezione Speciale (ZPS) - Direttiva Uccelli 79/409/CE


Aree tutelate per legge (D.Lgs. 42/2004 art.142)


 Parco o riserva nazionale o regionale (areale)

 Parco o riserva nazionale o regionale (puntuale)


 Parco Regionale del fiume Sile


 Riserva naturale integrale regionale "Piaie Longhe-Millifret"

 Riserva naturale statale "Campo di mezzo Pian Parrocchia"


 Riserva naturale ipogea statale "Bus della Genziana"


Pianificazione di livello superiore


 Ambiti per l'istituzione di parchi e riserve naturali regionali (art. 33 Nda PTRC)


 Bosco del Cansiglio

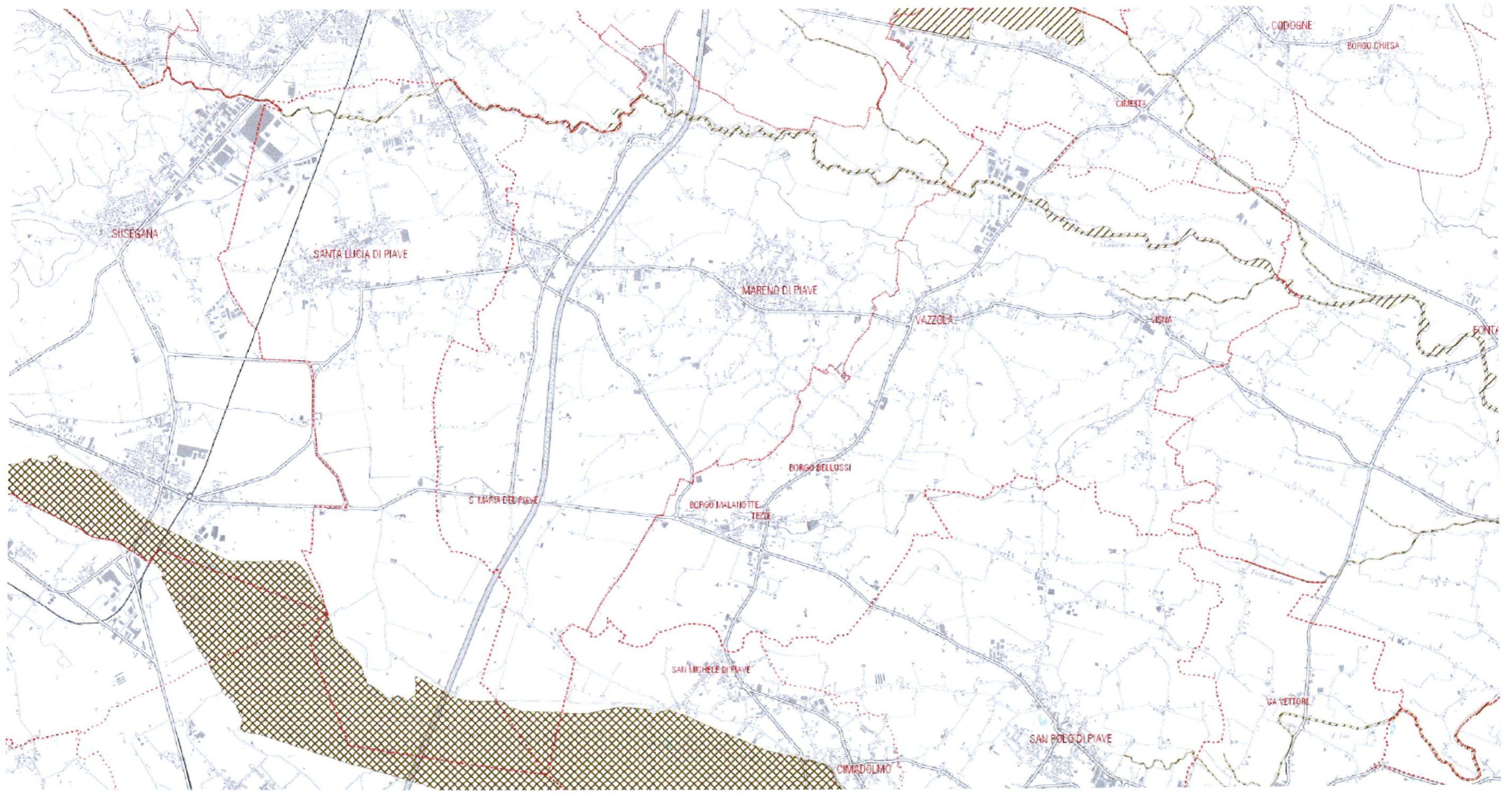
Aree protette di livello locale (L.R. 40/1984 art.27)

 Aree protette di Interesse locale

 Fontane Bianche di Lancenigo

 Settolo Basso

 Bosco di Gaiarine (bosco Zacchi)






Carta dei vincoli e della pianificazione territoriale

Temi:
Vincoli militari e infrastrutturali

TAVOLA	TEMI	SETTORE	SCALA	DATA
1	4	A	1: 50.000	Giugno 2008


Legenda


 Confine provinciale


 Confini comunali

Vincoli militari e infrastrutturali


Aviosuperfici ed elisuperfici


 Aviosuperficie

 Aviosuperficie certificata ENAC


 Elisuperficie


Aeroporti militari

 Perimetrazione area aeroportuale


 Fascia di rispetto di 300 metri dal perimetro dell'aeroporto nelle direzioni di atterraggio e decollo


 Fascia di rispetto di 3000 metri dal perimetro dell'aeroporto nelle direzioni di atterraggio e decollo


 Fascia di rispetto di 300 metri dal perimetro dell'aeroporto nelle restanti direzioni


 Fascia di rispetto di 3000 metri dal perimetro dell'aeroporto nelle restanti direzioni


Zone militari e fasce di rispetto

 Area di vincolo militare

 Prima fascia di rispetto


 Seconda fascia di rispetto


 Terza fascia di rispetto


 Vincolo militare


Reti tecnologiche lineari


 Elettrodotto - linea aerea a 120 kV

 Elettrodotto - linea aerea a 220 kV


 Elettrodotto - linea aerea a 380 kV

 Metanodotto


 Oleodotto derivante dall'Analisi Propedeutica al Piano Provinciale Attività di Cava (1999)


 Oleodotto rilevato dai Comuni


Rete ferroviaria


 Linea ferroviaria esistente


Rete stradale

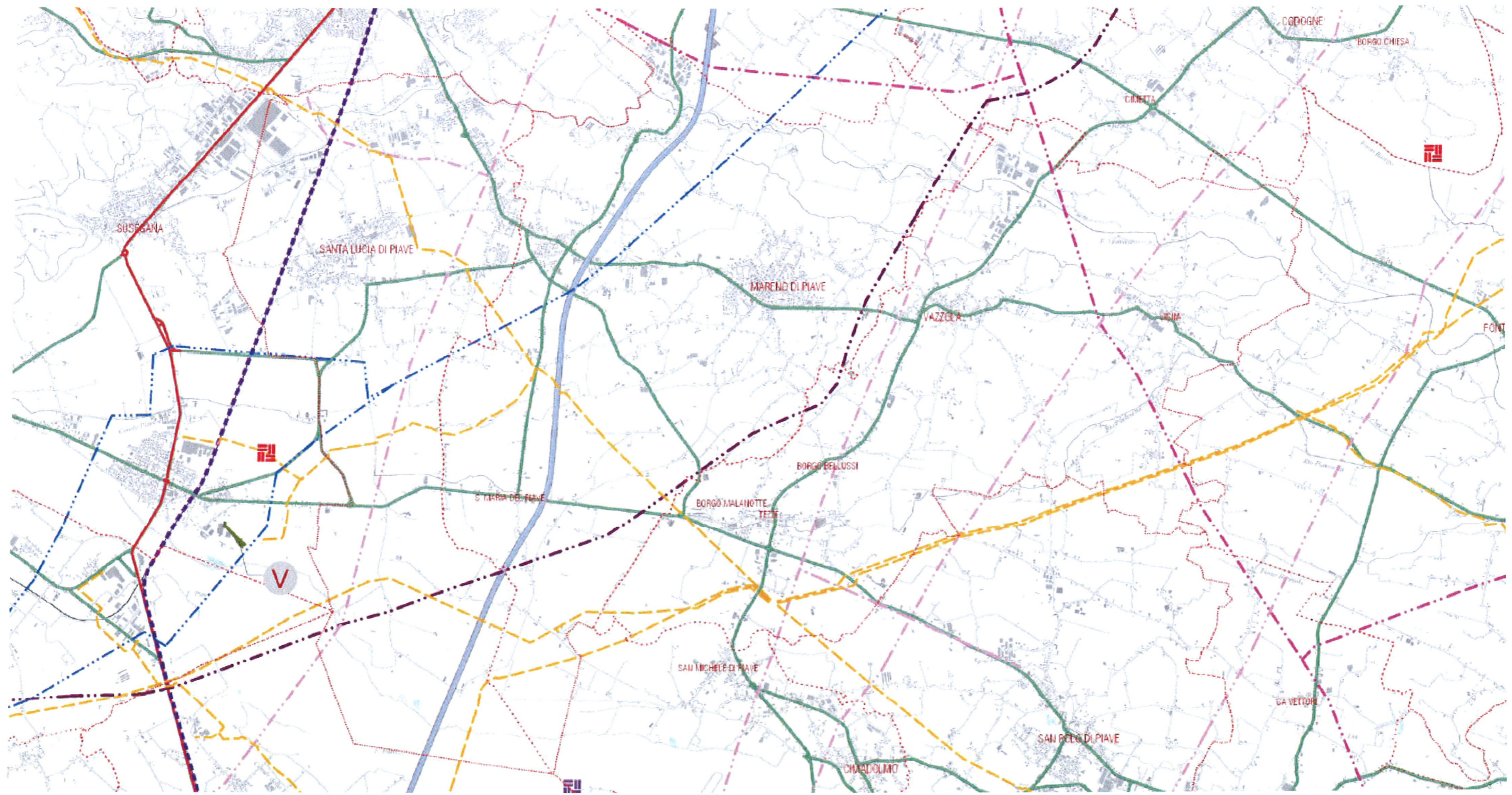
 Autostrada

 Viabilità di livello statale

 Viabilità di livello regionale

 Viabilità di livello provinciale

 Viabilità di livello comunale e provinciale declassata







Carta delle fragilità

Temi:

Aree soggette a dissesto idrogeologico e fragilità ambientale









TAVOLA	TEMI	SETTORE	SCALA	DATA
2	1	A	1: 50.000	Giugno 2008

Legenda









-  Confine provinciale
-  Confini comunali

Aree soggette a dissesto idrogeologico




Aree di frana

-  Localizzazione eventi di franosità con grado di pericolosità P1
-  Localizzazione eventi di franosità con grado di pericolosità P2
-  Localizzazione eventi di franosità con grado di pericolosità P3
-  Localizzazione eventi di franosità con grado di pericolosità P4
-  Aree ad alta sensibilità alla franosità
-  Aree a media sensibilità alla franosità
-  Aree a bassa sensibilità alla franosità
-  Frane di dissesto localizzato

Area a pericolosità idraulica in riferimento ai Piani di Assetto Idrogeologico (PAI)








-  Reticolo idrografico
-  Aree fluviali - Piave e Livenza (pericolosità P3 e P4)
-  Aree di pericolosità idraulica elevata P3
-  Aree di pericolosità idraulica media P2
-  Aree di pericolosità idraulica moderata P1
-  Aree di pericolosità idraulica moderata P1 - da piene storiche
-  Aree a pericolosità ridotta P0
-  Definizione della pericolosità idraulica secondo Nda PTCP

Aree di erosione




-  Orlo di scarpata di erosione o di terrazzo fluviale
-  Area soggetta a caduta massi
-  Area di conoide

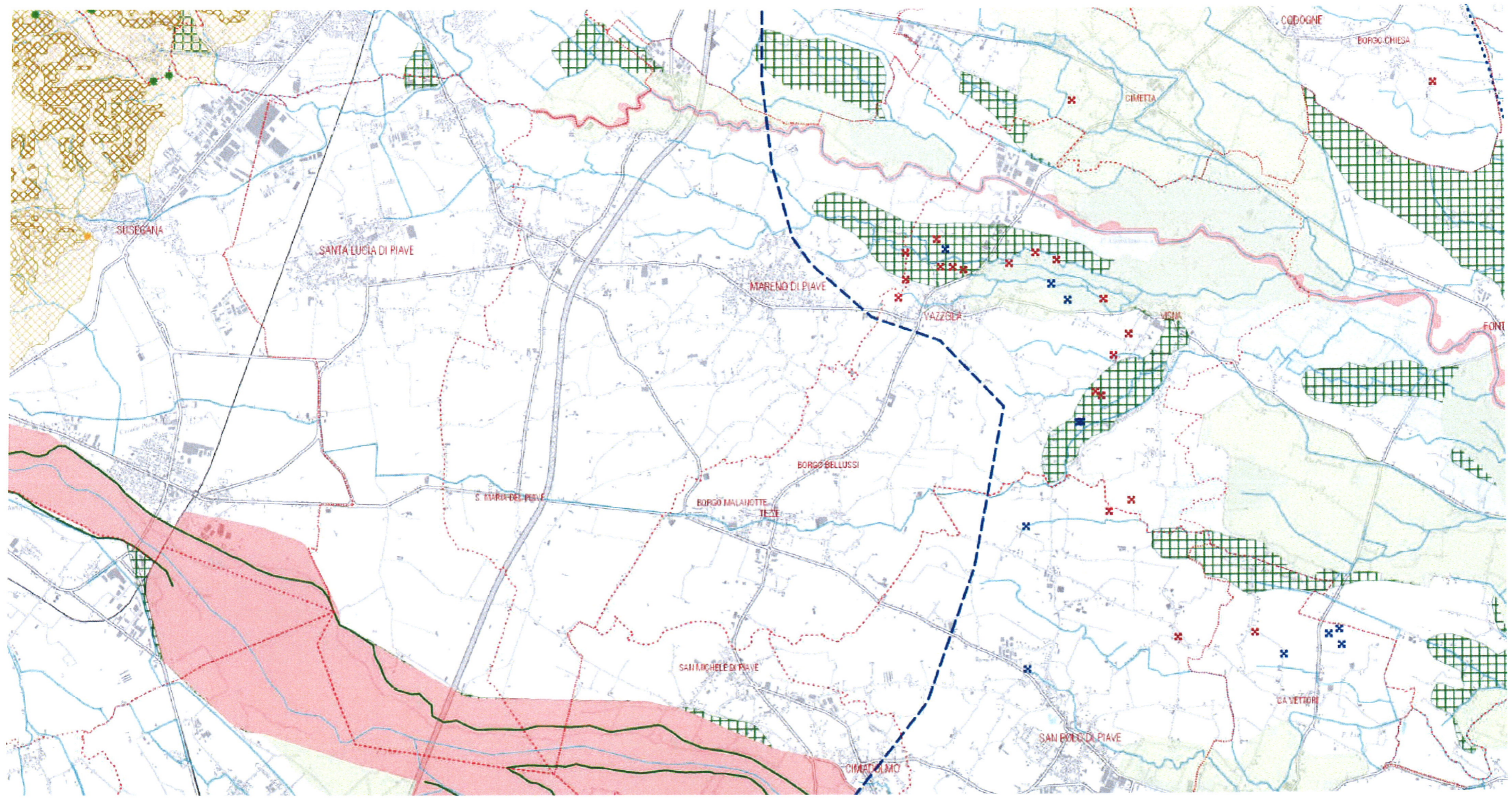
Fragilità ambientale

Risorgive e bassure

-  Limite superiore di risorgiva
-  Limite inferiore di risorgiva
-  Risorgive asciutte
-  Risorgive attive
-  Risorgive estinte
-  Risorgive non rilevate
-  Bassure

Sorgenti

-  Sorgenti captate
-  Sorgenti non captate
-  Ambito con presenza di cavità naturali - grotte







Carta delle fragilità

Temi:








Aree soggette ad attività antropiche

TAVOLA	TEMI	SETTORE	SCALA	DATA
2	2	A	1: 50.000	Giugno 2008








Legenda

-  Confine provinciale
-  Confini comunali







Attività antropiche

-  Discariche in attività
-  Discariche esaurite
-  Cave attive
-  Cave estinte
-  Depuratore pubblico con potenzialità sup. 10.000 A.E.
-  Depuratore pubblico con potenzialità compresa tra 2.000 e 10.000 A.E.
-  Depuratore pubblico con potenzialità inferiore a 2.000 A.E.

Elettrodotti

-  Linea aerea a 132 kV
-  Linea aerea a 220 kV
-  Linea aerea a 380 kV
-  Stazioni radiobase
-  Linee metanodotto
-  Oleodotto derivante dall'Analisi Propedeutica al Piano Provinciale Attività di Cava - 1999
-  Oleodotto rilevato dai Comuni

Viabilità esistente - Classificazione tecnico funzionale

-  Classe A
-  Classe B
-  Classe C
-  Classe E
-  Classe F
-  Classe F-urbana





Carta delle fragilità

Temi:

Rischio di incidente industriale rilevante

TAVOLA	TEMI	SETTORE	SCALA	DATA
2	3	A	1: 50.000	Giugno 2008

Legenda



Confine provinciale



Confini comunali

Rischio incidenti industriali rilevanti

Stabilimenti esistenti soggetti al D.Lgs. 238/2005



Articolo 6



Articolo 8



Zone di incompatibilità ambientale assoluta

Beni paesaggistici e ambientali

Zone umide (*fascia di rispetto 150 m*)

Laghi (*fascia di rispetto 300 m*)

Fiumi tutelati (*fascia di rispetto 150 m*)

Parchi delle ville storiche (*fascia di rispetto 100 m*)

Uso del suolo

Sistema forestale e boschivo - aree boscate (*fascia di rispetto 100 m*)

Aree naturali protette

Zone di tutela naturalistica - Rete Natura 2000 (*fascia di rispetto 100 m*)

Ambiti dei parchi regionali (Parco del Sile, Parco del Cansiglio) (*fascia di rispetto 100 m*)

Parchi proposti dal PTCP (Parco della Storga, Parco del Terraglio, Parco di Mogliano Veneto) (*fascia di rispetto 100 m*)

Risorsa idrica superficiale

Risorgive (*fascia di rispetto 150 m*)

Bassure di risorgiva (*fascia di rispetto 150 m*)

Sorgenti (*fascia di rispetto 200 m se captate ad usi potabili, altrimenti 150 m*)

Cave attive e estinte - corpi idrici (*fascia di rispetto 150 m*)

Risorsa idrica profonda

Pozzi di captazione ad uso potabile (*fascia di rispetto 200 m*)

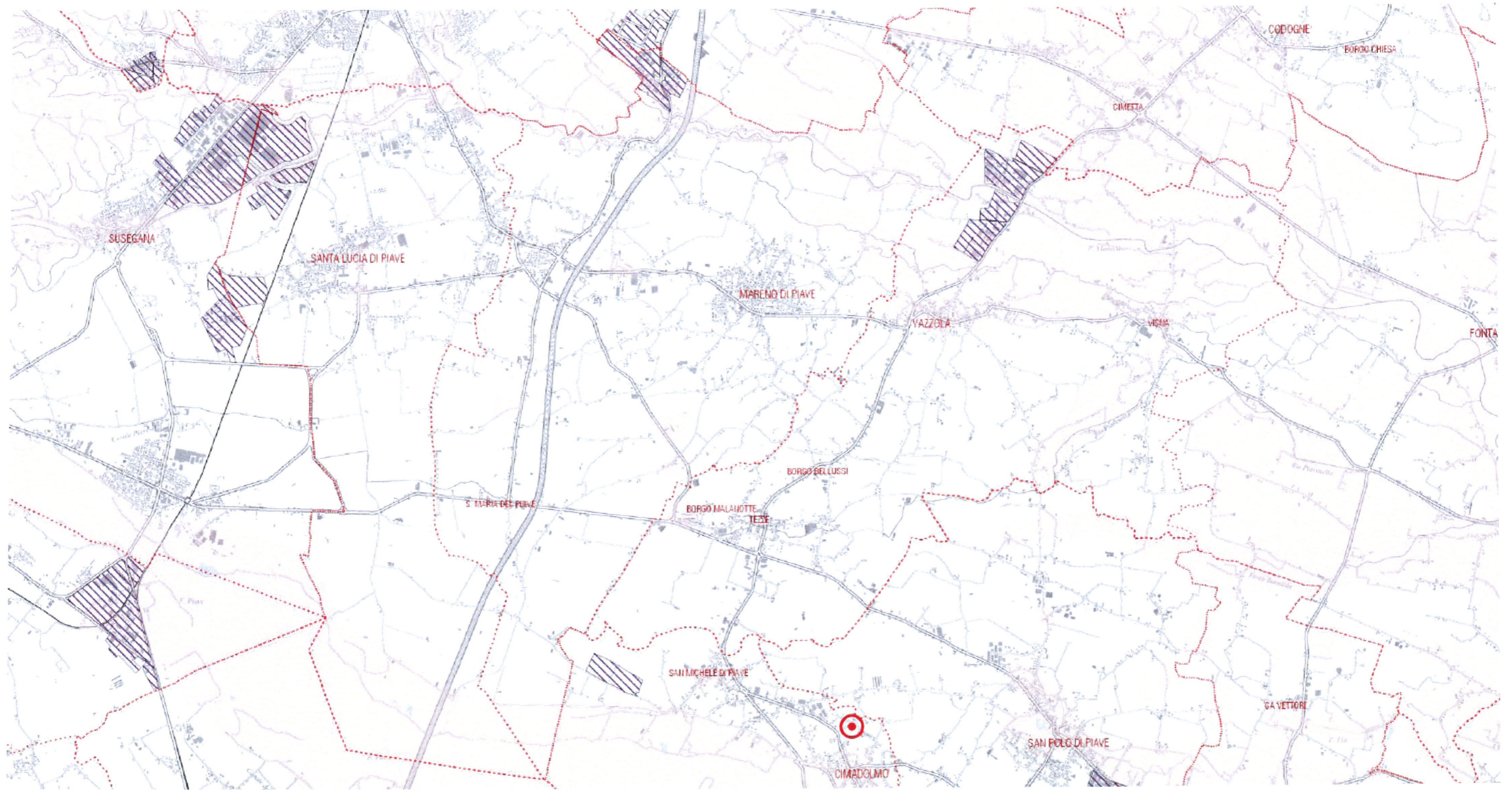
Altri elementi previsti dal D.Lgs 9 Maggio 2001

Aree a pericolosità idraulica - P1, P1 da piene storiche, P2, P3 e P4

Sensibilità alla franosità - Alta e media sensibilità



Area produttiva confermata ampliabile dal PTCP






Carta delle fragilità


Temi:

Carta delle aree a rischio archeologico


TAVOLA	TEMI	SETTORE	SCALA	DATA
2	4	V	1: 25.000	Giugno 2008


Legenda


 Confine provinciale

 Confini comunali


Siti a rischio archeologico

 Codice Siti a rischio archeologico *(vedi elenco in app. 21 dell'all. "M")*


 Siti a rischio archeologico


 Ambito del Sito a rischio archeologico


Agrocenturiato

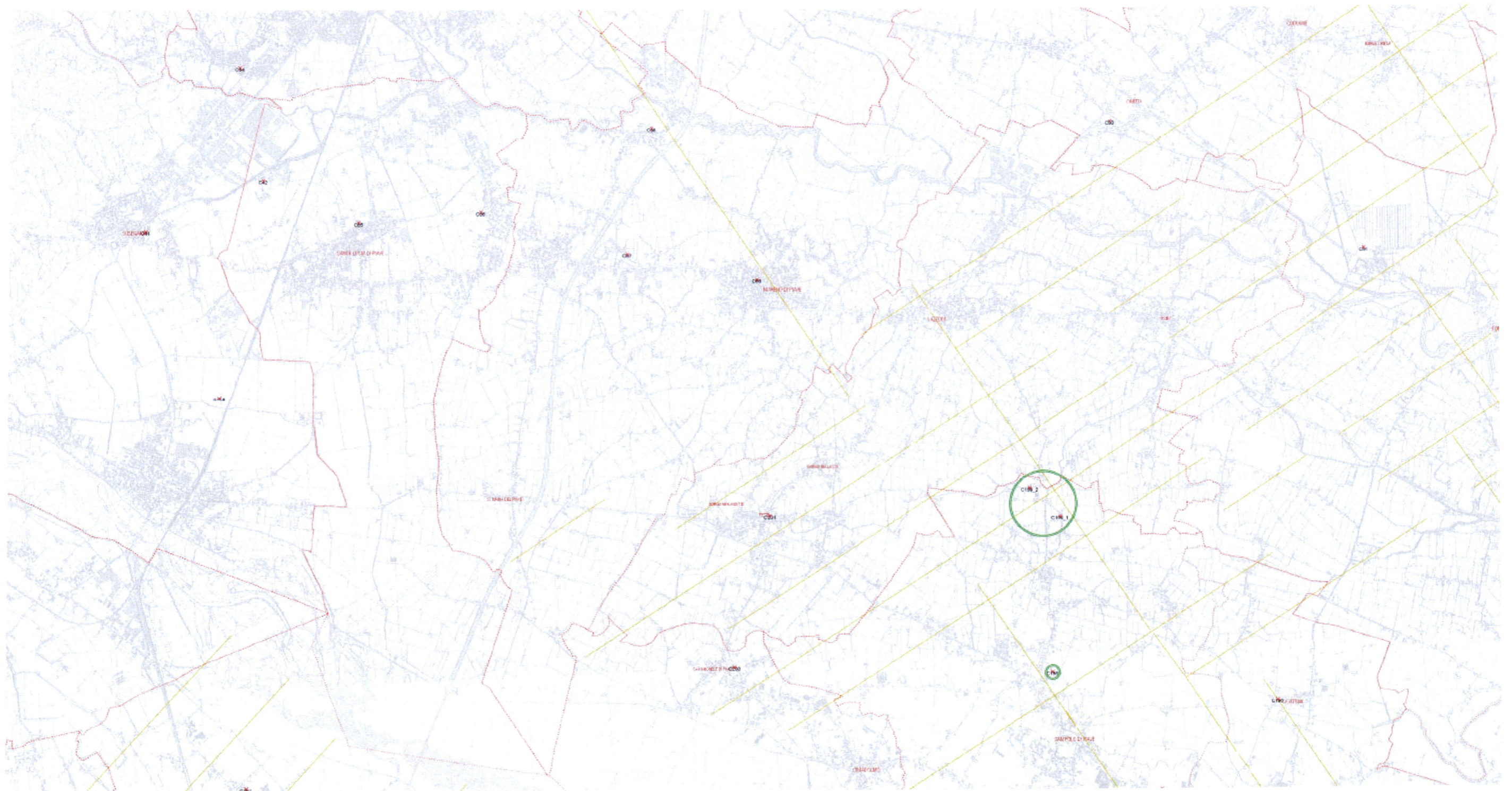
 Agro-centuriato

Centri Storici a rischio archeologico

 Centri Storici a rischio archeologico

 Numero progressivo Centri Storici *(vedi elenco in app. 22 dell'all. "M")*

 Perimetrazione Centri Storici a rischio archeologico





Carta delle fragilità

Tem:
Fasce filtro

TAVOLA	TEMI	SETTORE	SCALA	DATA
2	5	--	1: 80.000	Giugno 2008

Legenda



Confine provinciale



Confine bacini idrografici



Zone umide incluse nell'elenco previsto dal DPR 13/03/1976 n.448



Corsi d'acqua monitorati



Reticolo idrografico



Corpi d'acqua superficiali



Stazioni di monitoraggio

Stato Ambientale dei Corsi d'Acqua (S.A.C.A.)

EL Elevato

BN Buono

SF Sufficiente

SC Scadente

PS Pessimo

Stazione Fiume	
2002	2003
2005	2004

Stato Ambientale dei Laghi (S.A.L.)

EL Elevato

BN Buono

SF Sufficiente

SC Scadente

PS Pessimo

Lago	
2002	2003
2005	2004

Aree dove localizzare preferibilmente le fasce filtro



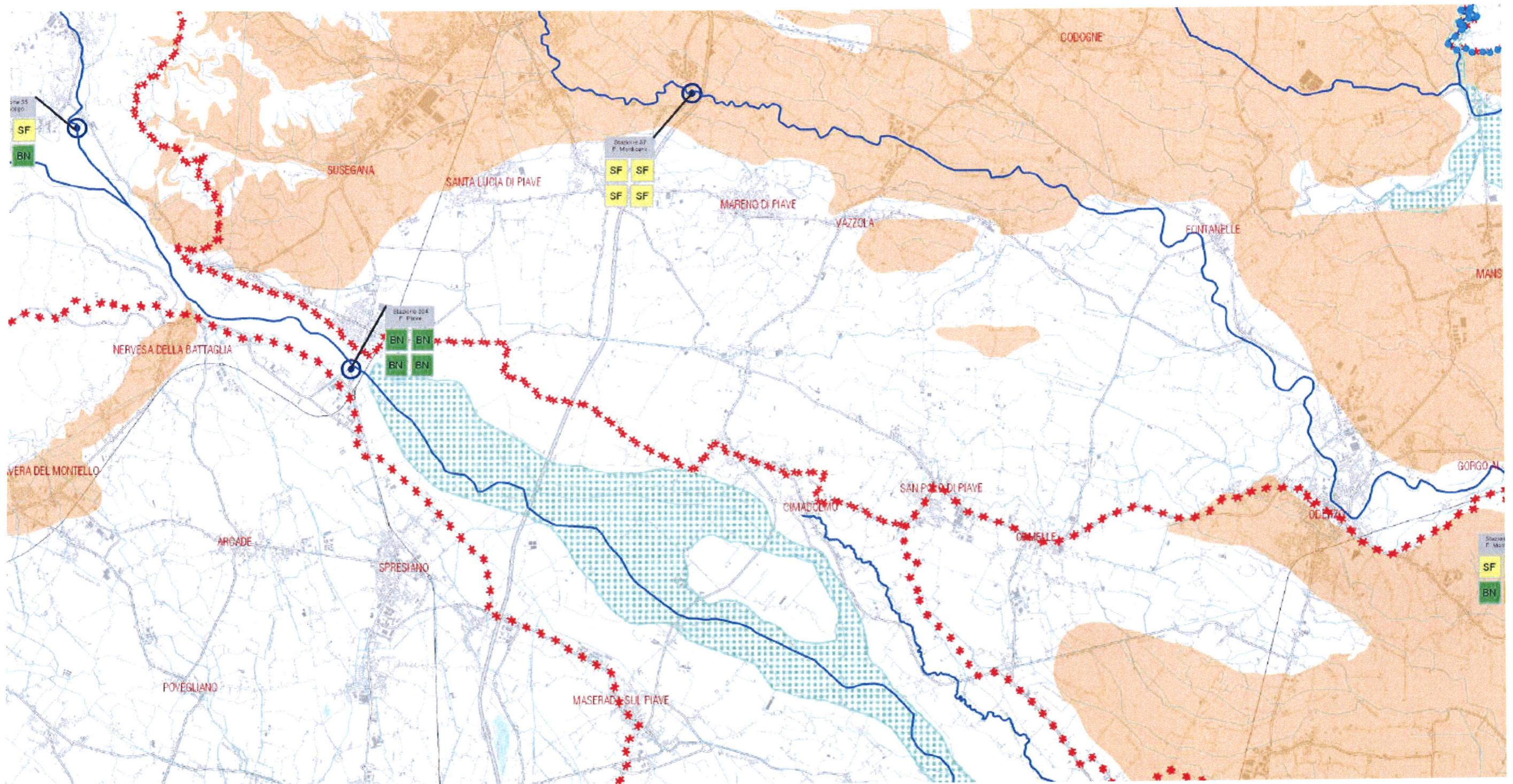
Aree a capacità protettiva bassa delle acque superficiali (da modello di simulazione del rischio di arricchimento in azoto nelle acque superficiali per run-off).
Aree ad alto scorrimento delle acque superficiali



Aree a vulnerabilità del suolo bassa: rocce calcareo marnose, marne, argilliti, siltiti, depositi alluvionali e palustri limoso argillosi e torbosi
Aree con alto scorrimento delle acque superficiali



Aree a vulnerabilità del suolo media: depositi morenici grossolani in matrice fine limosa argillosa
Aree con medio scorrimento delle acque superficiali







Sistema ambientale naturale

Temi:







Carta delle reti ecologiche





TAVOLA	TEMI	SETTORE	SCALA	DATA
3	1	A	1: 50.000	Giugno 2008




Legenda






-  Confine provinciale
-  Confini comunali



Ambiti ed elementi di interesse naturalistico-ambientale

-  Parco o riserva nazionale o regionale (areale)
-  Parco o riserva nazionale o regionale (puntuale)
-  Parco Regionale del fiume Sile
-  Riserva naturale integrale regionale "Piaie Longhe-Millifret"
-  Riserva naturale statale "Campo di mezzo Pian Parrocchia"
-  Riserva naturale ipogea statale "Bus della Genziana"







-  Ambiti per l'istituzione di parchi e riserve naturali regionali
-  Bosco del Cansiglio
-  Parco della Storga
-  Parco di Mogliano Veneto






-  Parchi proposti dal Piano (Parco della Storga, Parco di Mogliano Veneto)
-  Limite superiore di risorgiva
-  Limite inferiore di risorgiva

-  Zone umide incluse nell'elenco previsto dal DPR 13/03/1976 n.448 (DLgs 42/04 art. 142 - ex legge 431/85)
-  Siti di Interesse Comunitario (SIC)
-  Zone di Protezione Speciale (ZPS)
-  Biotopi
-  Important Birds Area (IBA)







-  Cave attive
-  Cave estinte





Altre componenti

- Reti ecologiche - Elementi**
 -  Area nucleo
 -  Area di connessione naturalistica - aree di completamento
 -  Area di connessione naturalistica - fascia tampone
 -  Corridoio ecologico principale
 -  Corridoio ecologico secondario
 -  Stepping zone



-  Area condizionata dall'urbanizzato
-  Varchi
-  Aree critiche
-  Aree di potenziale completamento della rete ecologica ("Fiumi, torrenti, corsi d'acqua iscritti negli elenchi previsti dal testo unico delle disposizioni di legge sulle acque ed impianti elettrici, approvato con regio decreto 11 dicembre 1933, n. 1775")
-  Ambito con presenza di cavità naturali


Sistema infrastrutturale

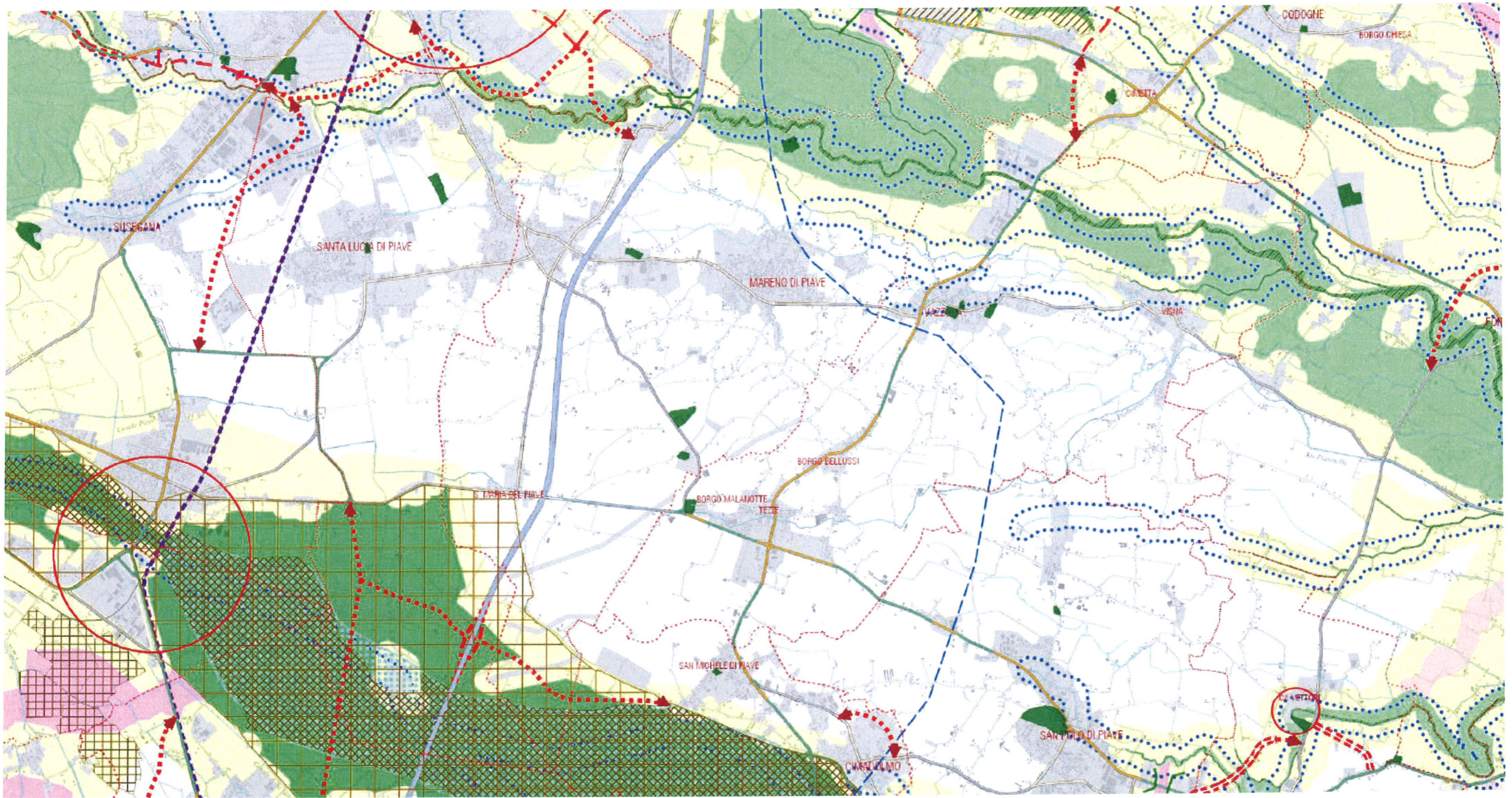
- Classificazione tecnico funzionale della viabilità esistente**
 -  Classe A
 -  Classe B
 -  Classe C
 -  Classe E
 -  Classe F
 -  Classe F-urbana

- Viabilità in progetto e in fase di realizzazione**
 -  Autostrade
 -  Autostrade - ricalibratura
 -  Viabilità di interesse provinciale
 -  Viabilità di interesse provinciale - ricalibratura

Fonte del tracciato della Superstrada Pedemontana Veneta: Aggiornamento Progetto Preliminare giugno 2006

- Viabilità di piano**
 -  Viabilità di interesse provinciale
 -  Viabilità di interesse provinciale - ricalibratura

- Rete ferroviaria**
 -  Linea ferroviaria esistente







Sistema ambientale

Temi:
Livelli di idoneità faunistica


TAVOLA	TEMI	SETTORE	SCALA	DATA
3	2	A	1: 50.000	Giugno 2008


Legenda


 Confine provinciale


 Confini comunali


Livelli di idoneità faunistica

 Ottimo (70-100)


 Buono (55-70)


 Medio (20-55)

 Scarso (15-20)


 Nullo (0-15)


Sorgenti


 Sorgenti captate


 Sorgenti non captate


Risorgive e bassure


 Risorgive asciutte


 Risorgive attive

 Risorgive estinte

 Risorgive non rilevate

 Bassure di risorgiva

 Limite superiore di risorgiva

 Limite inferiore di risorgiva





Sistema insediativo-infrastrutturale

TAVOLA	TEMI	SETTORE	SCALA	DATA
4	1	A	1: 50.000	Giugno 2008

Legenda



Confine provinciale



Confini comunali

Sistema infrastrutturale stradale Classificazione tecnico funzionale della viabilità esistente



Classe A



Classe B



Classe C



Classe E



Classe F



Classe F - urbana

Viabilità in progetto e in fase di realizzazione



Autostrade



Autostrade - ricalibratura



Viabilità di interesse provinciale



Viabilità di interesse provinciale - ricalibratura

Fonte del tracciato della Superstrada Pedemontana Veneta:
Aggiornamento Progetto Preliminare - giugno 2006

Viabilità di piano



Viabilità di interesse provinciale



Viabilità di interesse provinciale - ricalibratura



Area critica per la viabilità

Nodi infrastrutturali



Nodi Infrastrutturali esistenti



Nodi Infrastrutturali - proposte di piano

Sistema infrastrutturale ferroviario



Linea ferroviaria esistente



Tratti SFMR



Proposta di metropolitana leggera



Stazioni ferroviarie esistenti



Stazioni SFMR



Stazioni SFMR di progetto

Sistema infrastrutturale aeroportuale



Aeroporti militari



Aeroporti civili

Sistema produttivo

Aree produttive confermate ampliabili



Area produttiva confermata ampliabile

Aree produttive non ampliabili



Area con destinazione terziaria prevalente



Area con superficie > 50.000 mq



Area con superficie < 50.000 mq

Sistema logistico



Interporto di secondo livello



Terminal intermodale principale



Terminal intermodale secondario



Terminal intermodale da riattivare



Scalo merci



Area Treviso-Servizi

Altre componenti



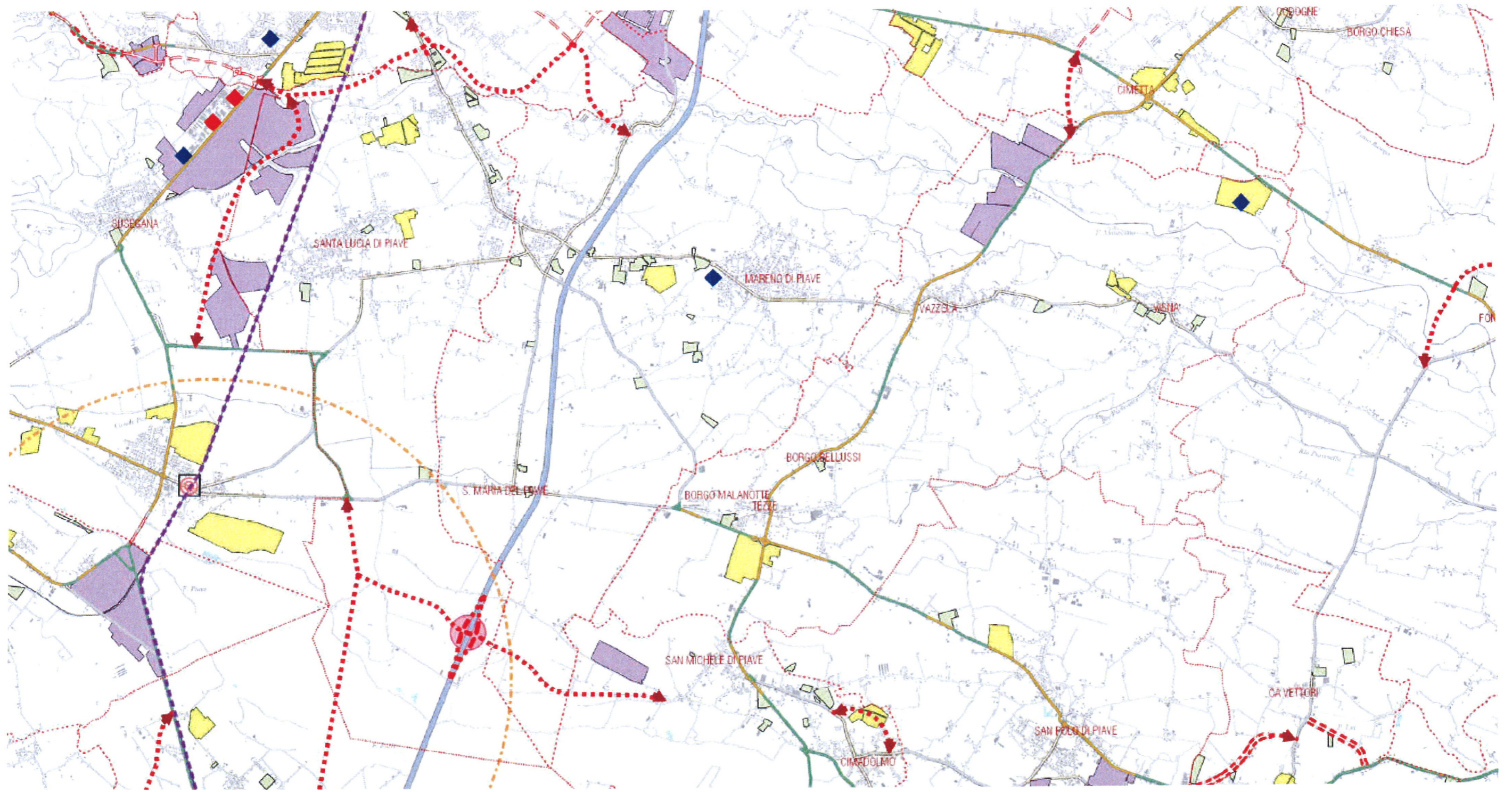
Parcheggi scambiatori in progetto



Grandi strutture di vendita



Parchi commerciali







Sistema insediativo-infrastrutturale

Temi:

Mobilità sostenibile - Ambiti urbano rurale



TAVOLA	TEMI	SETTORE	SCALA	DATA
4	5	---	1: 80.000	Giugno 2008

Legenda


-  Confine provinciale
-  Confini comunali

Percorsi ciclopedonali



Livello comunale

-  Piste ciclabili esistenti
-  Piste ciclabili in progetto


Livello provinciale

-  Percorsi ciclopedonali - Bici in Vacanza




Livello regionale

-  Percorsi ciclopedonali - Ex linea ferroviaria Treviso-Ostiglia
-  Percorsi ciclopedonali - Gira Sile



Percorsi ciclopedonali - proposte di piano

-  Percorsi ciclopedonali


Percorsi ciclopedonali misti

-  Percorsi ciclopedonali di livello provinciale (proposte di piano) e piste ciclabili di livello comunale
-  Percorsi ciclopedonali GiraSile e percorsi ciclopedonali di livello provinciale (proposte di piano)
-  Percorsi ciclopedonali Bici in Vacanza e percorsi ciclopedonali di livello provinciale (proposte di piano)


Reti ecologiche

-  Aree Nucleo, aree di completamento, corridoi principali e secondari
-  Fasce tampone








Aree urbano-rurali

-  Aree urbano-rurale




Infrastrutture

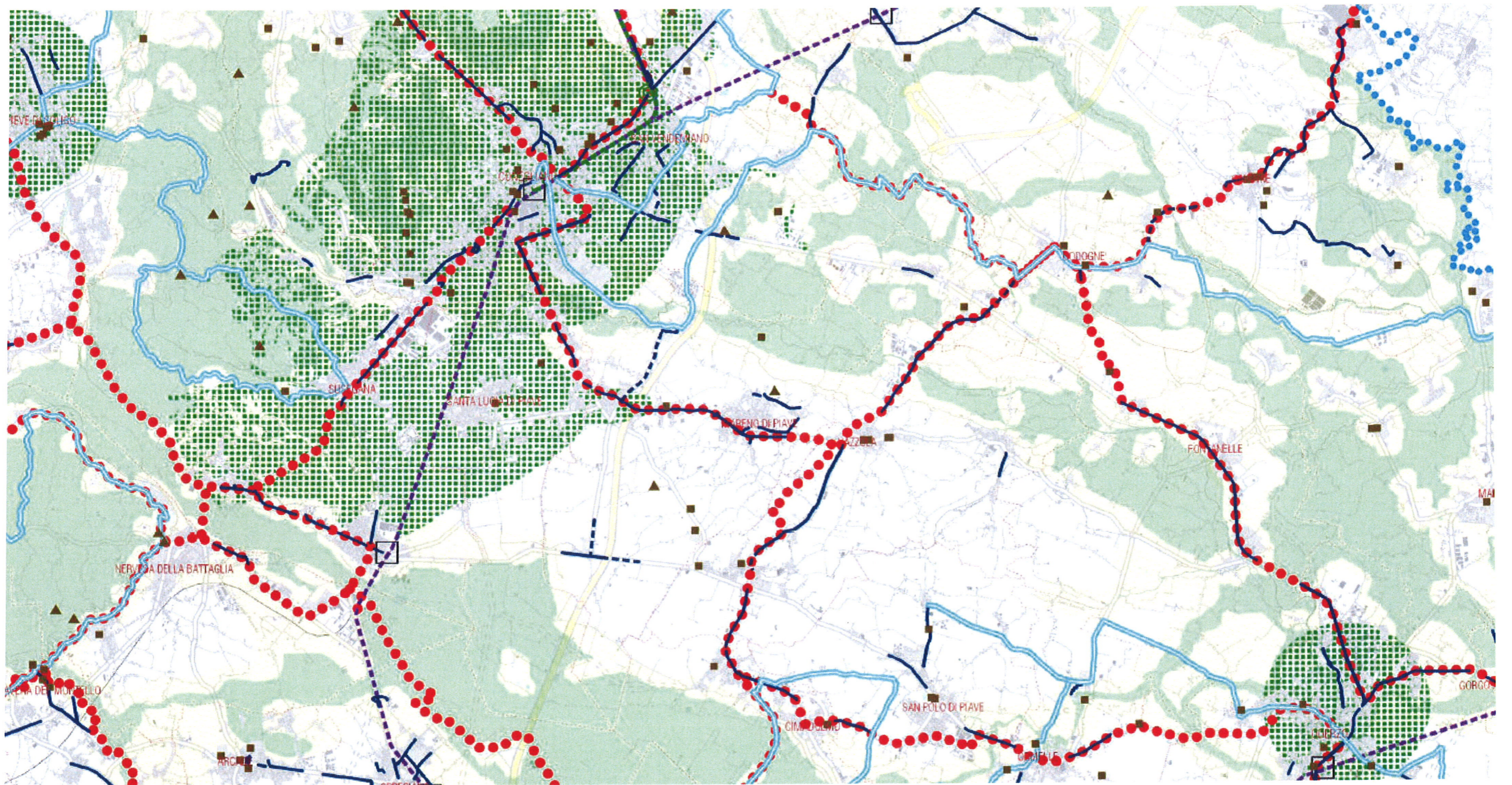
-  Viabilità di progetto e in fase di realizzazione, viabilità di piano

Fonte del tracciato della Superstrada Pedemontana Veneta:
Aggiornamento Progetto Preliminare - giugno 2006

-  Autostrade
-  Viabilità esistente di livello statale, regionale e provinciale
-  Viabilità esistente di livello provinciale declassato e comunale
-  Linea ferroviaria esistente
-  Proposta di metropolitana leggera
-  Stazioni ferrovie esistenti
-  Stazioni SFMR di progetto

Altre componenti

-  Ville Venete dal Catalogo Regionale
-  Agriturismi e ricettività
-  Mosaico PRG 2004 - Centri storici e aree residenziali





Sistema insediativo-infrastrutturale

Temi:

Percorsi turistici individuati dal Piano Territoriale Turistico (P.T.T.)

TAVOLA	TEMI	SETTORE	SCALA	DATA
4	6	---	1: 80.000	Giugno 2008

Legenda



Confine provinciale



Confini comunali

PTT - Piano Turistico Territoriale



Strada della Grande Guerra



Luoghi della Grande Guerra



Strada dell'Architettura



Luoghi dell'Architettura



Strada dell'Archeologia



Strada Via Claudia Augusta-Altinate



Strada dell'Archeologia - Centuriazione



Luoghi dell'Archeologia



Anello Ciclistico del Montello



Tappe dell'anello ciclistico del Montello



Strada dei Vini



Luoghi dei vini

Aree urbanizzate



Mosaico PRG 2004 - Centri storici e aree residenziali

Sistema infrastrutturale ferroviario



Rete ferroviaria esistente



Proposta di metropolitana leggera



Stazioni ferroviarie esistenti



Stazioni SFMR proposte dal Piano

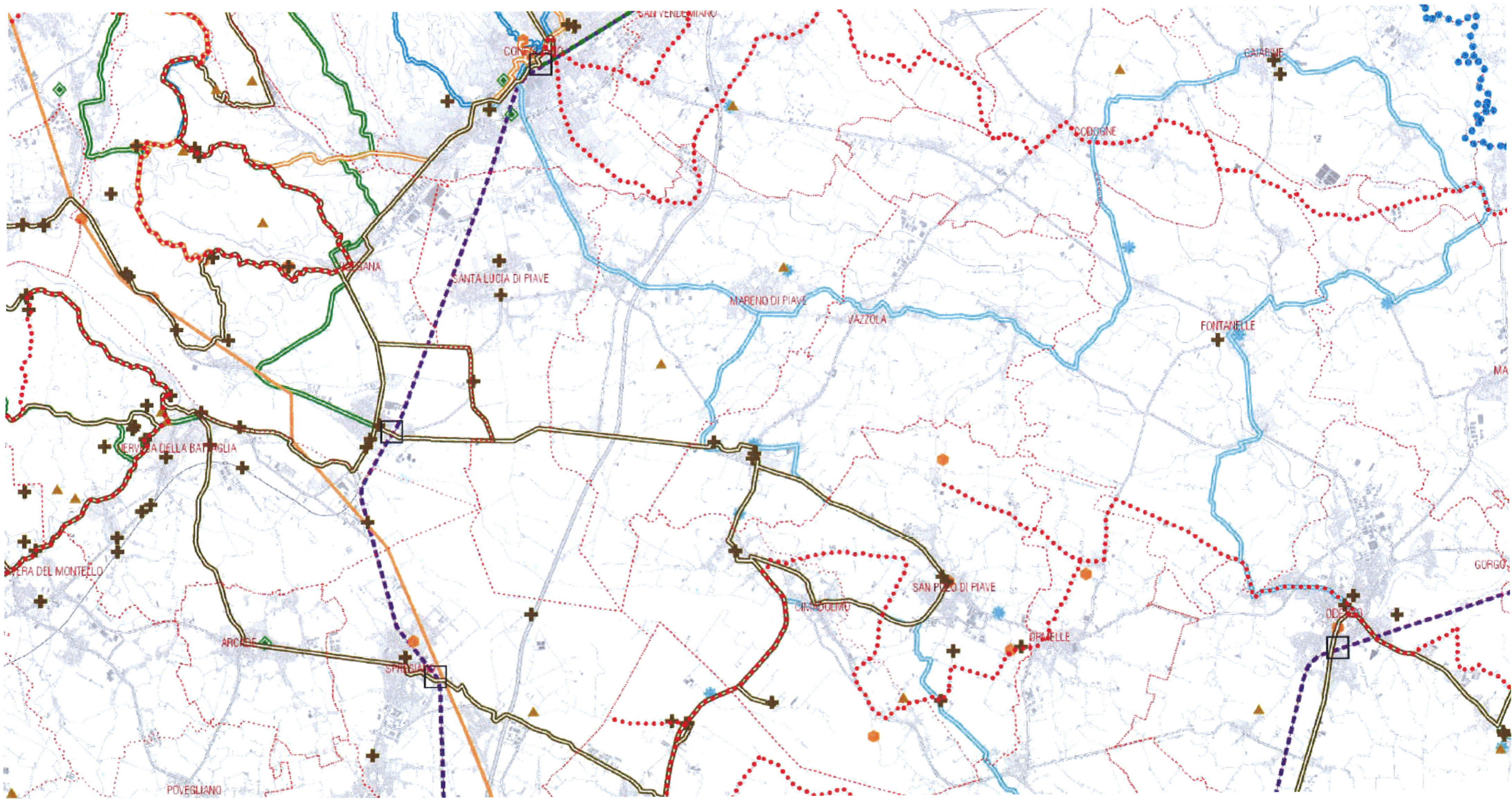
Altre componenti



Agriturismi e ricettività



Bici in vacanza





Sistema del paesaggio

Temi:
**Carta geomorfologica della Provincia di Treviso e
Unità di Paesaggio**

TAVOLA	TEMI	SETTORE	SCALA	DATA
5	1	A	1: 50.000	Giugno 2008

Legenda



Confine provinciale



Circo glaciale



Conca di sovraescavazione glaciale



Trasfluenza glaciale



Deposito morenico



Cordone morenico



Nicchia di frana di grande dimensione



Frane di dissesto localizzato



Area interessata da fenomeni franosi



Area soggetta a caduta massi

Aree a pericolosità



Localizzazione eventi di franosità con grado di pericolosità P1



Localizzazione eventi di franosità con grado di pericolosità P2



Localizzazione eventi di franosità con grado di pericolosità P3



Localizzazione eventi di franosità con grado di pericolosità P4



Glacis



Dolina



Paleoalveo o fascia di elevata umidità



Area con tracce fitte di canali intrecciati



Scaricatore fluvio-glaciale



Conoide



Dosso fluviale



Orlo di scarpata d'erosione o di terrazzo fluviale



Area depressa in pianura



Hogback



Water gap



Sabbia e ghiaia in bassa pianura



Argilla e limo in alta pianura



Cave



Discariche



Sorgenti



Risorgive



Bassure di risorgiva



Limite superiore di risorgiva



Limite inferiore di risorgiva



Geositi



Geositi - identificazione simbolica

Unità geomorfologiche



Altopiano del Cansiglio



Altopiano del Grappa



Alveo attuale del Piave



Anfiteatro morenico di Vittorio Veneto



Brenta (alta pianura)



Brenta (bassa pianura)



Cervada-Meschio (alta pianura)



Cervada-Meschio (bassa pianura)



Colli asolani occidentali



Colli asolani orientali



Colline di Conegliano



Conoidi pedecollinari



Fondovalle del Piave



Glacis di Paderno del Grappa



Laghi di Revine



Livenza



M. Cesen-M. Visentin



Montello



Monticano



Musone



Piave di Montebelluna



Piave di Nervesa (alta pianura)



Piave di Nervesa (bassa pianura)



Quartier del Piave



Rilievi a hogback



Sile



Sinclinale di Fregona



Tagliamento



Val Cavasia



Val Lapisina



Valdobbiadene



Versanti del Cansiglio



Versanti del Grappa



Unità di paesaggio



Unità di paesaggio



Unità di paesaggio



Unità di paesaggio



Unità di paesaggio



Unità di paesaggio



Unità di paesaggio



Unità di paesaggio



Unità di paesaggio



Unità di paesaggio



Unità di paesaggio



Unità di paesaggio

Unità di paesaggio

Unità di paesaggio

Unità di paesaggio

Unità di paesaggio

Unità di paesaggio

Unità di paesaggio

Unità di paesaggio

Unità di paesaggio

Unità di paesaggio

Unità di paesaggio

Unità di paesaggio

Unità di paesaggio

Unità di paesaggio

Unità di paesaggio

Unità di paesaggio

Unità di paesaggio

Unità di paesaggio

Unità di paesaggio

Unità di paesaggio

Unità di paesaggio

Unità di paesaggio

Unità di paesaggio

Unità di paesaggio

Unità di paesaggio

Unità di paesaggio

Unità di paesaggio

Unità di paesaggio

Unità di paesaggio

Unità di paesaggio

Unità di paesaggio

Unità di paesaggio

Unità di paesaggio

Unità di paesaggio

Unità di paesaggio

Unità di paesaggio

Unità di paesaggio

Unità di paesaggio

Unità di paesaggio

Unità di paesaggio

Unità di paesaggio

Unità di paesaggio

Unità di paesaggio

Unità di paesaggio

Unità di paesaggio

Unità di paesaggio

Unità di paesaggio

Unità di paesaggio

Unità di paesaggio

Unità di paesaggio

Unità di paesaggio

Unità di paesaggio

Unità di paesaggio

Unità di paesaggio

