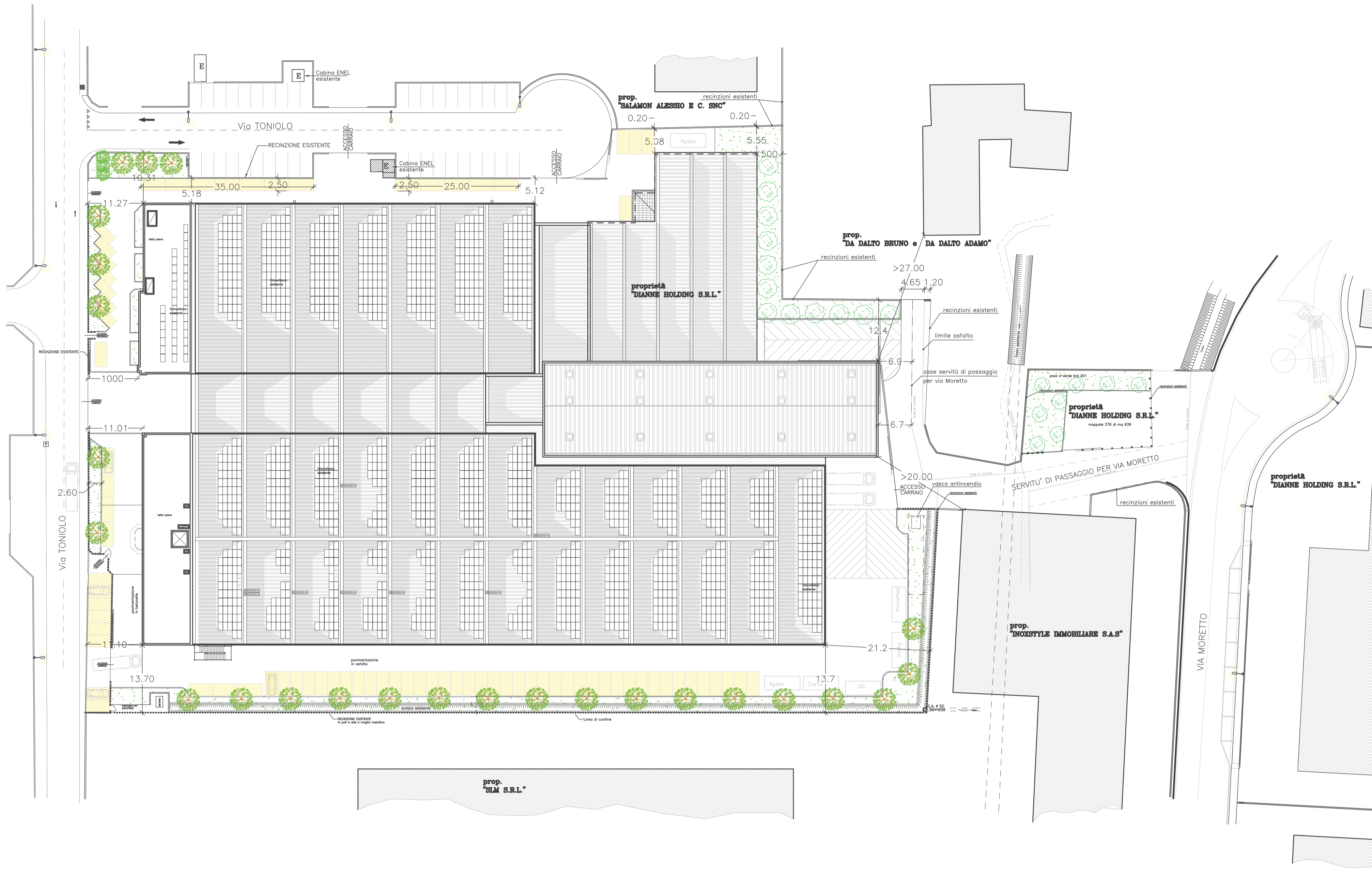
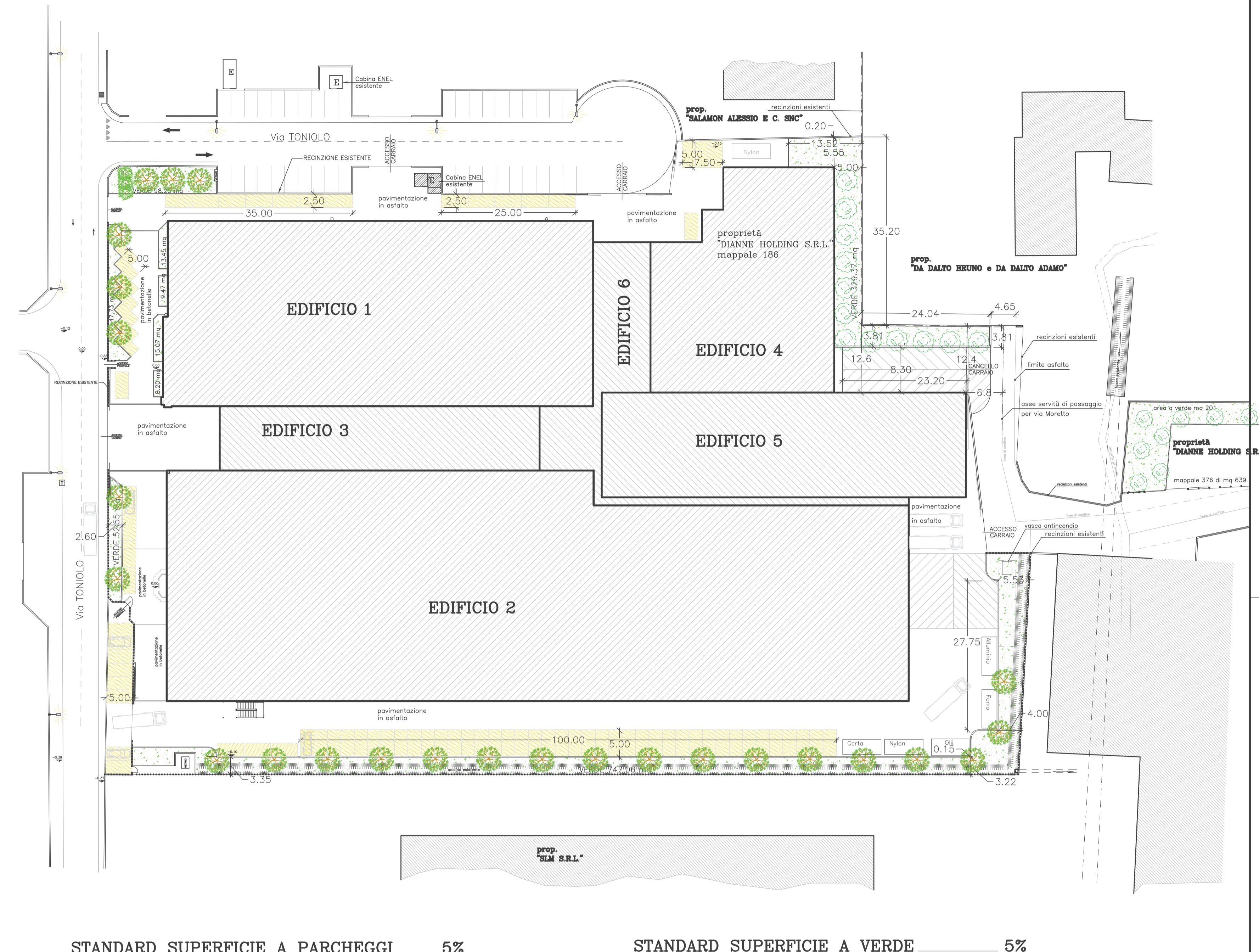


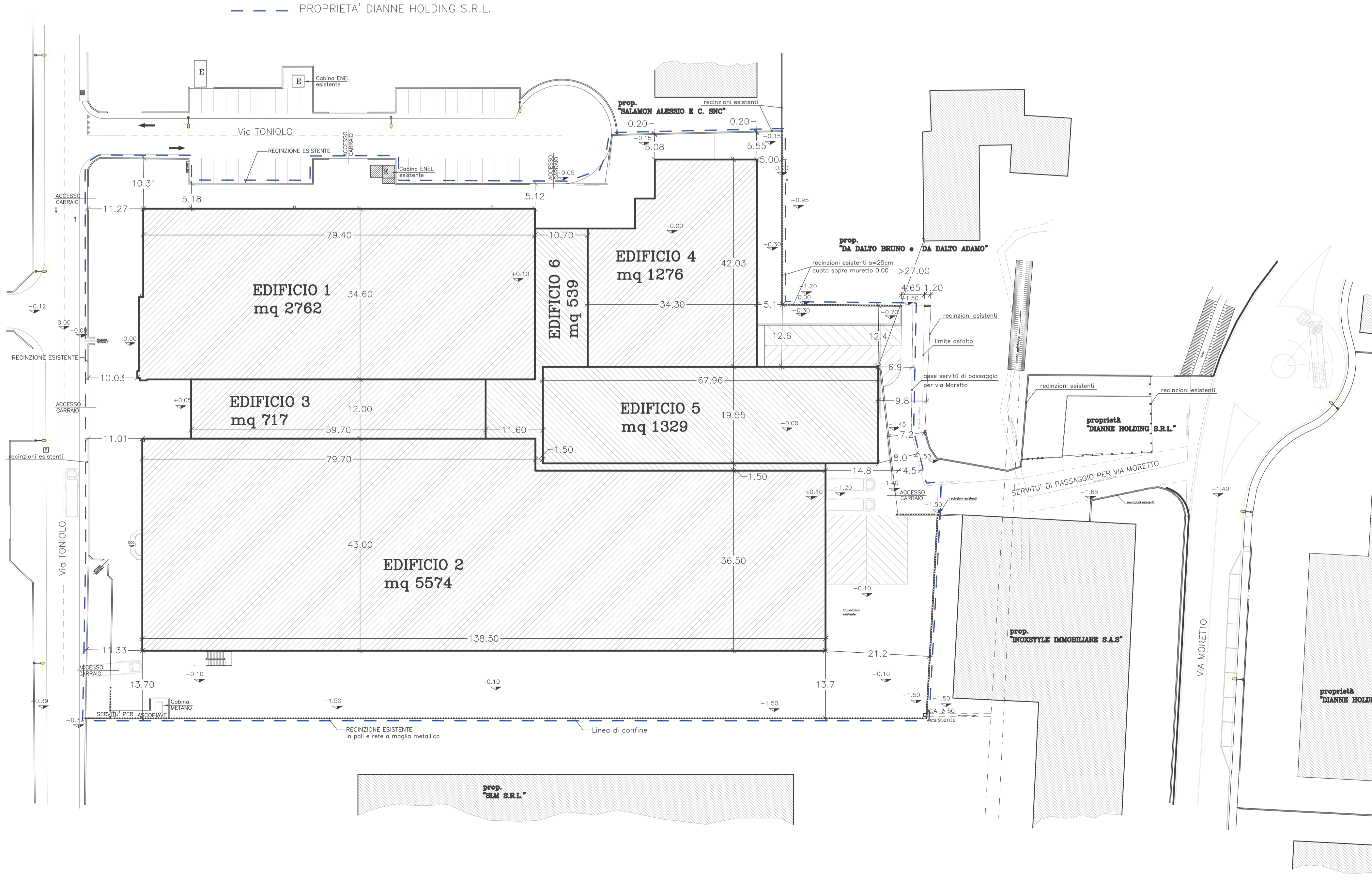
SISTEMAZIONE GENERALE DELL'AREA
E PIANTA DELLE COPERTURE
Planimetria in scala 1:500



SISTEMAZIONE DELL'AREA
A VERDE E PARCHEGGI
Planimetria in scala 1:500



DISTANZE DAI CONFINI
QUOTE ALTIMETRICHE
Planimetria in scala 1:500



STANDARD SUPERFICIE A PARCHEGGI	5%
SUPERFICIE MINIMA A PARCHEGGI	909.10 mq
mq 18'182 x 0.05 = mq 909.10	
SUPERFICIE A PARCHEGGI	970.00 mq
MAPPALE 187: 2,50x35,00 + 2,50x25,00 + 2,00x5,00x7 + 2,50x5,00 + 20,00x2,50 + 15,00x5,00 + 5,00x5,00 + 100,00x5,00 + 2,50x15,00 = 920,00 mq	
MAPPALE 186: (2,50x5,00x4) = 50,00 mq	

STANDARD SUPERFICIE A VERDE	5%
SUPERFICIE MINIMA A VERDE	909.10 mq
mq 18'182 x 0.05 = mq 909.10	
SUPERFICIE A VERDE	1321.15 mq
mappale 187: 98,25+47,73+9,47+13,45+8,20+15,07+52,55+747,06 = 991,78 mq	
mappale 186: 329,37 mq	

STANDARD URBANISTICI

SUPERFICIE FONDIARIA	18'182 mq
foglio 1° mappali n° 187 di mq 15232	
foglio 1° mappali n° 186 di mq 2950	
Zona Territoriale Omogenea di tipo "D.1"	
INDICE DI COPERTURA	60 %
SUPERFICIE COPRIBILE	10'909 mq
18182,00 x 0,60 = 10929,20 mq	
SUPERFICIE COPERTA ESISTENTE	10'751 mq
2762+5574+717+1698 = 10751 mq	
SUPERFICIE DA DEMOLIRE	-422 mq
porzione di capannone sul mappale 186	
16,38x6,54 + 58,98x3,01 + 16,70x5,00 = 368,155 mq	
SUPERFICIE MAGAZZINO VERTICALE	1329 mq
67,96x193,55 = 1328,618 mq	
SUPERFICIE COLLEGAMENTO EDIFICI	539 mq
CAVEDO: 1,50x5,50 + 58,80x1,50 + 11,60x1,5 = mq 113,10	
INGRESSO MEZZI: 10,70x28,05 = mq 300,135	
COLLEGAMENTO INTERCUOLO: 1,60x2,55 + 11,60x10,50 = mq 125,40	
SUPERFICIE COPERTA PROGETTO	12'197 mq
NUOVO INDICE DI COPERTURA	67.08 %

COMUNE DI VAZZOLA
Regione del Veneto - Provincia di Treviso

AMPLIAMENTO DI FABBRICATO PRODUTTIVO
IN VARIANTE ALLO STRUMENTO
URBANISTICO GENERALE
(Art. 8 D.P.R. 160/2010 e Art. 4 L.R. 55/2012 e s.m.i.)

PROGETTO
SISTEMAZIONE GENERALE DELL'AREA - PIANTELLA DELLA COPERTURA
DISTANZE DAI CONFINI - QUOTE ALTIMETRICHE
AREE DESTINATE A VERDE E PARCHEGGI

Ditta richiedente che esercita l'attività: **GI. DI. MECCANICA S.P.A.**
Via Fiume 29 - 31028 VAZZOLA (TV)
Tel. 0438/35924 - 0438/35925
C.F. e P. IVA 04380110264
Cap. Soc. € 2.912.000 int. vers.

Ditta proprietaria dell'edificio esistente: **Dianne Holding S.R.L.**
Cod. Fisc.: 91034420264 - REA: TV-342565
Via Tonolo n° 29 - 31028 VAZZOLA (TV)

Ditta proprietaria dell'area: **Dianne Holding S.R.L.**
Cod. Fisc.: 91034420264 - REA: TV-342565
Via Tonolo n° 29 - 31028 VAZZOLA (TV)

Comune di Vazzola, Via Tonolo n. 29
sez. A foglio 1 mappali n. 186 e 187

SCALA: 1:500
DATA: Luglio 2018

Elaborato n° **AR - 08 rev.1**

Coordinatore e progettista: Ing. Vittorino Dal Cin
Pianificatore Urbanistico: Dott. Franco Furlanetto, Dott. Roberto Casziola

(documento con firma digitale)

Studio Ingegneria Civile
dr. ing. vittorino dal cin
Albo Ingegneri Treviso A. 649

Via Risorgimento, 1 - 31010 FRANZANO DI CODEGA DI SANT'URBANO (TV)
Cod. Fisc. DIC VTR 5004 E0711 P.ta IVA 00512740267
Tel. 0438.38594 Fax 0438.1890504 e-mail: studiodalcin@ingegneri.it