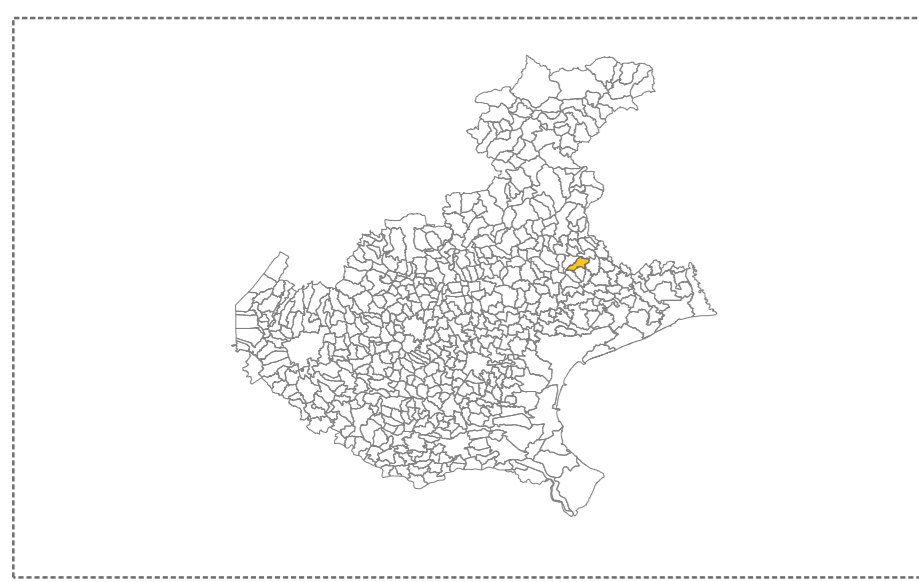


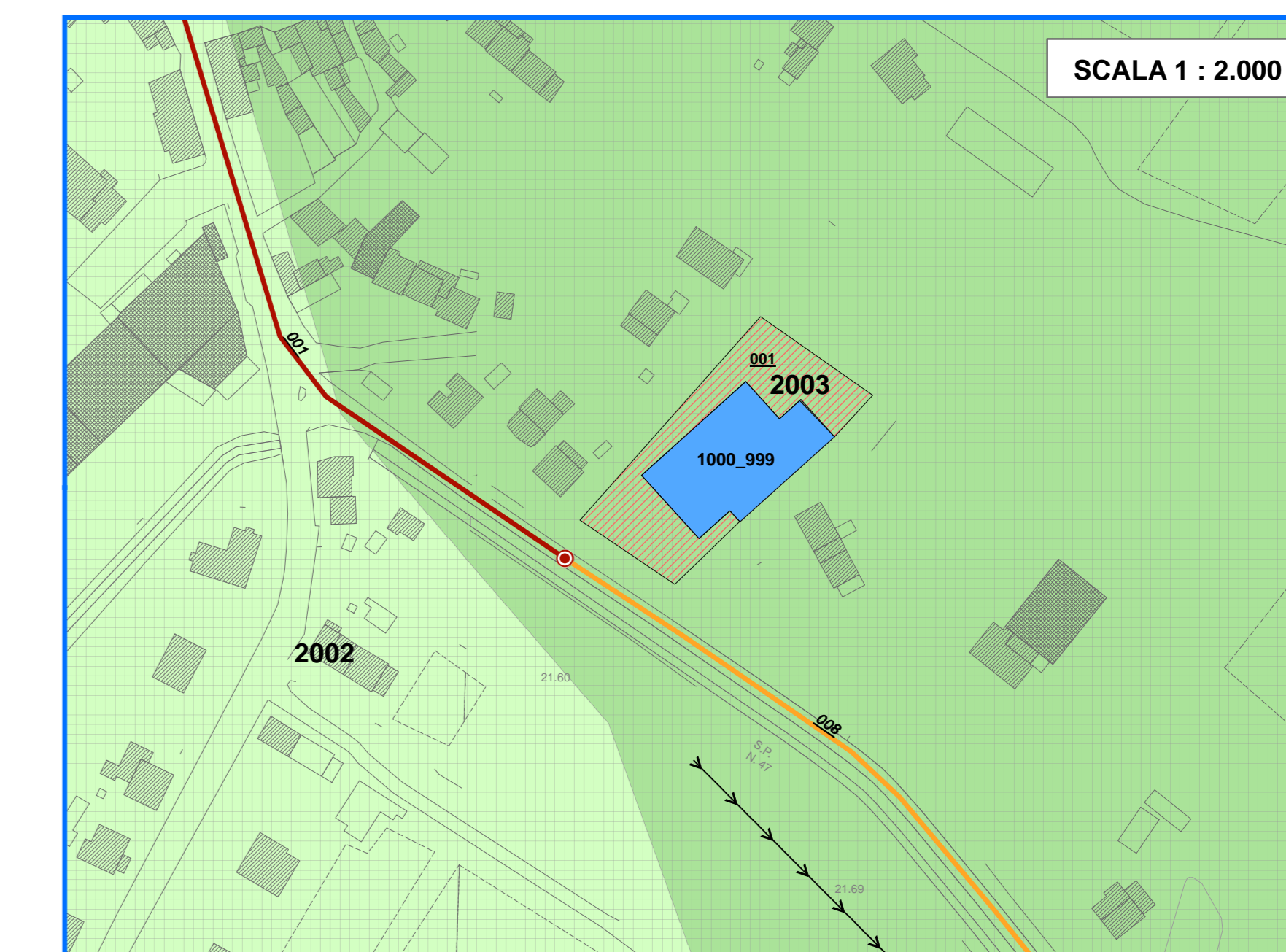
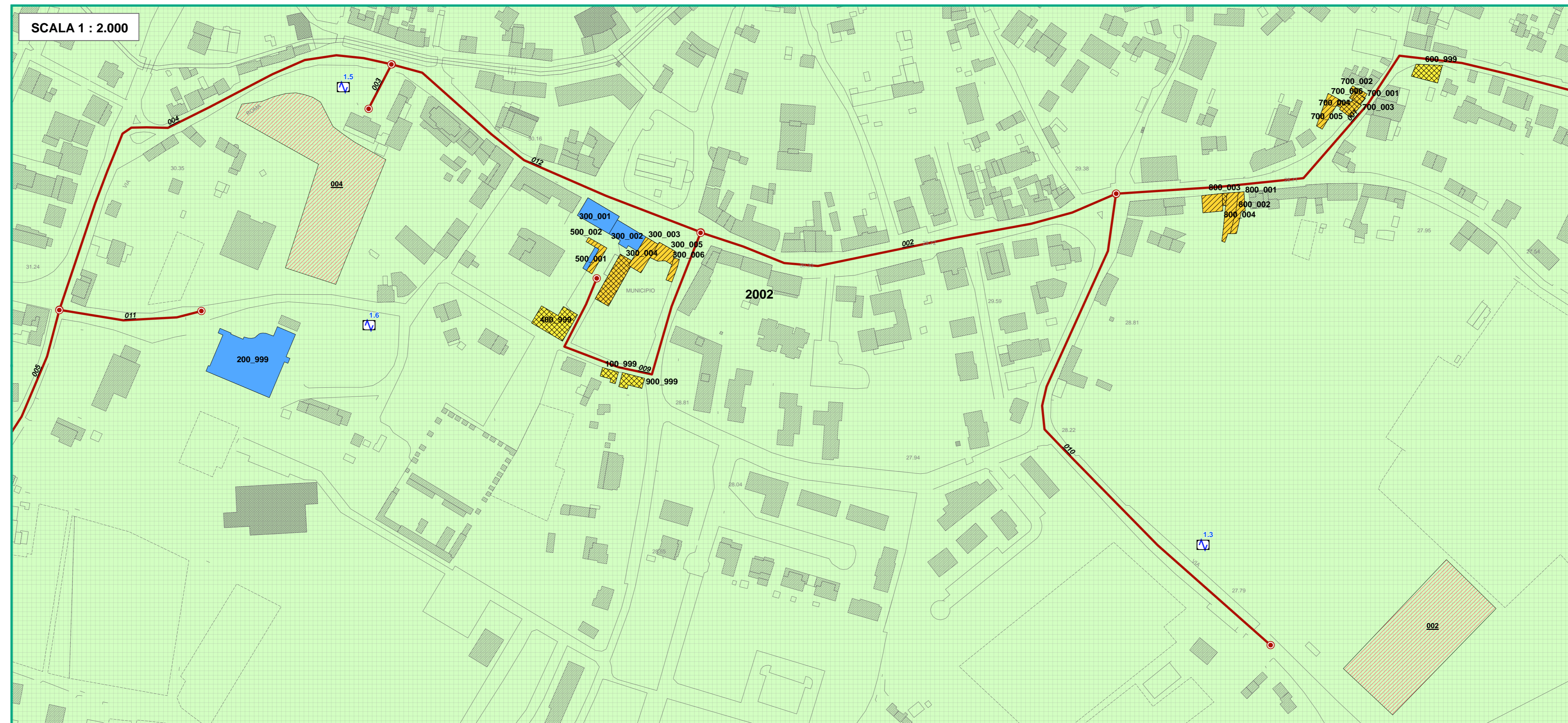
**Sovrapposizione delle carte:
Condizioni Limite di Emergenza (CLE)
Microzone omogenee in prospettiva sismica (MOPS)**

scala 1 : 10.000

**Regione Veneto
Comune di Vazzola**



Regione REGIONE VENETO	Soggetto realizzatore COMUNE DI VAZZOLA	Data Febbraio 2017
Segreteria Regionale per l'Ambiente	Progettista: Dr. Geol. Matteo Collareda Collaboratore: Dr. Ing. Federico Bertoni Dr.ssa Geol. Claudia Tomassoli Dr.ssa Geol. Laura Guerra	



Legenda della Carta CLE:

- Codice Provincia: 026
Codice Comune: 088
- Sistema di gestione dell'emergenza**
- Edificio strategico
 - Area di emergenza (AMMASSAMENTO)
 - Area di emergenza (RICOVERO)
 - Infrastruttura di accessibilità
 - Infrastruttura di connessione
 - Aggregato strutturale
 - Unità strutturale interferente appartenente ad un AS
 - Unità strutturale non interferente appartenente ad un AS
 - Unità strutturale interferente isolata

Legenda della carta MOPS

- Zone stabili suscettibili di amplificazioni locali**
- Zona 1 - Terreni di copertura CW
 - Zona 2 - Terreni di copertura CM
 - Zona 3 - Terreni di copertura CL
- Zone di attenzione per instabilità**
- 2A.LQ - Zona di Attenzione per Liquefazione
- Forme di superficie e sepolte**
- Asse di paleovalle
- Punti di misura di rumore ambientale**
- Punto di misura ambientale con indicazione del valore FO
 - Confine comunale

0 250 500 1.000 Metri

